

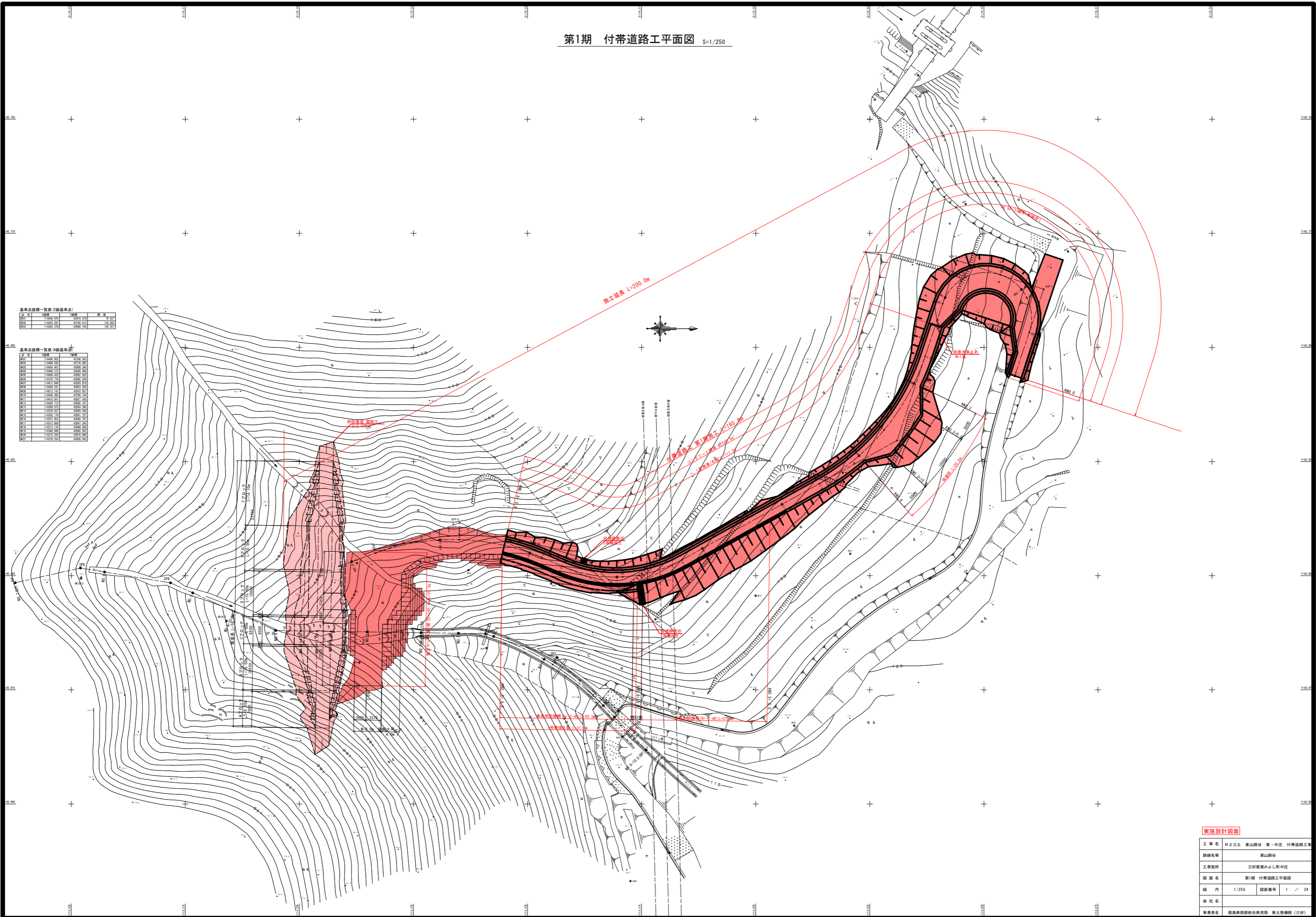
第1期 付帯道路工平面図 S=1/250

基準点座標一覧表(7線基準点)

点名	X座標	Y座標	備注
BP01	114548.316	42919.119	5.307
BP02	114575.917	42767.473	12.383
BP03	114533.378	42889.154	14.337

基準点座標一覧表(4線基準点)

点名	X座標	Y座標	備注
BP04	114466.021	42752.827	
BP05	114468.428	42778.827	
BP06	114466.487	42806.844	
BP07	114466.373	42836.850	
BP08	114468.425	42862.820	
BP09	114575.778	42886.829	
BP10	114472.885	42925.813	
BP11	114464.341	42923.848	
BP12	114473.387	42910.827	
BP13	114458.385	42776.844	
BP14	114413.061	42827.428	
BP15	114425.723	42844.371	
BP16	114399.913	42854.368	
BP17	114376.124	42859.369	
BP18	114351.029	42861.377	
BP19	114327.053	42848.377	
BP20	114312.408	42841.362	
BP21	114313.133	42839.358	
BP22	114348.968	42836.352	
BP23	114372.843	42814.389	
BP24	114319.254	42856.423	



実施設計図面

工事名	丹波三土 東山橋谷 東・中庄 付帯道路工事
路線名等	東山橋谷
工事箇所	三好郡美山町中庄
図面名	第1期 付帯道路工平面図
縮尺	1/250
図面番号	1 / 24
会社名	
事業者名	徳島県西部総合振興局 農土整備部 (三好)

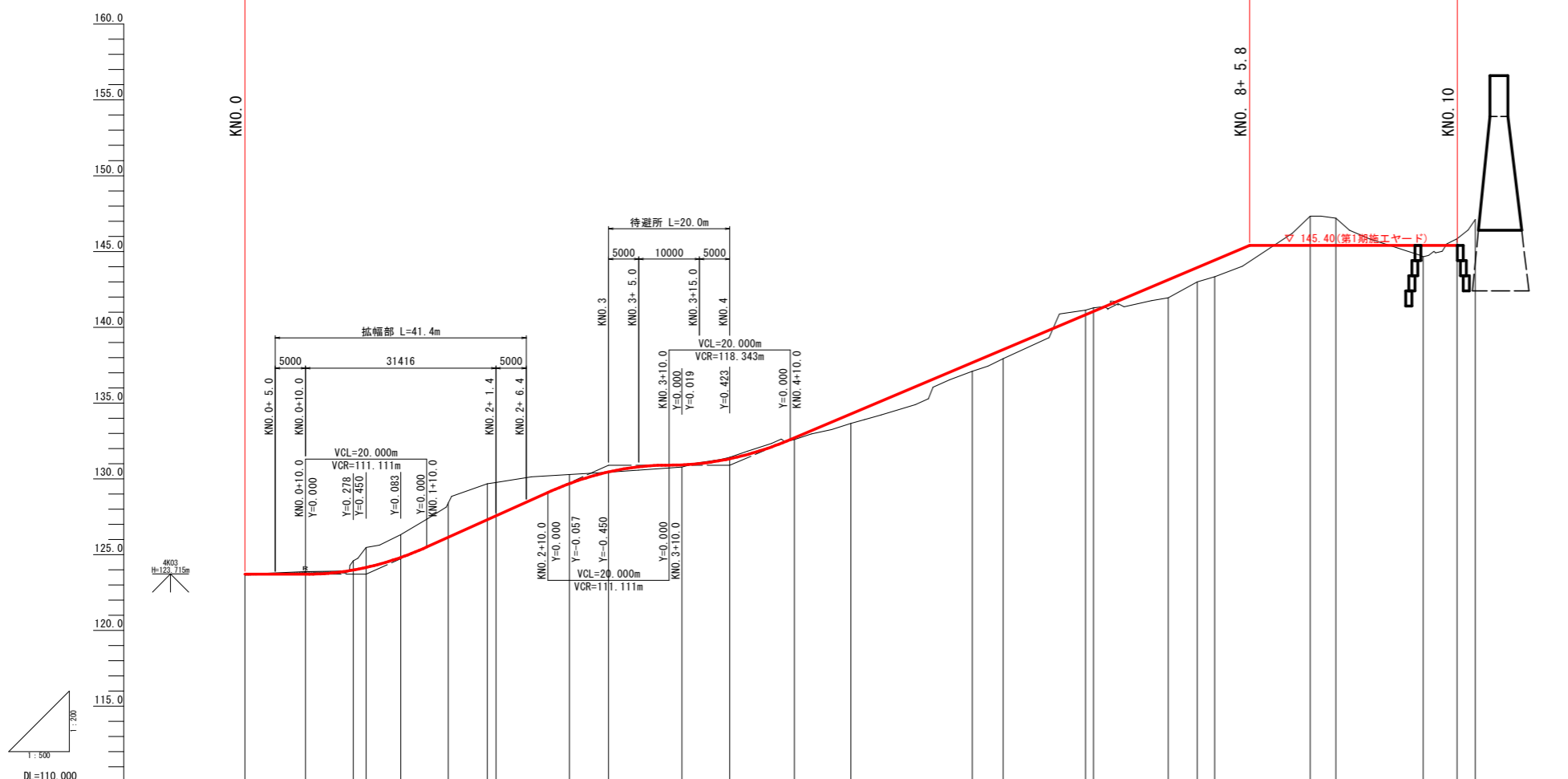
第1期 付帯道路工縦断面

V=1:200
H=1:500

施工延長 L=200.0m

工事前(管理用)道路 L=165.8m

第1期施工ヤード L=34.2m



勾配	123.700 i=0.000% L=20.000m		123.700 i=18.000% L=40.000m		130.900 i=0.000% L=20.000m		130.900 i=16.900% L=85.800m		145.400 i=0.000% L=34.200m		145.400	
盛土	0.012		0.172		0.617		1.311		1.501		2.253	
切土	0.012		0.172		0.617		1.311		1.501		2.253	
計画高	123.700		123.700		123.978		124.150		124.810		126.141	
地盤高	123.712		123.872		124.595		125.461		126.311		128.394	
追加距離	0.000		10.000		17.854		20.000		25.708		33.562	
点間距離	-194.425		10.000		7.854		2.146		5.708		7.854	
測点	KEP (KNO. 0)		KEC. 1		KSP. 1		KNO. 1		KEC. 2		KSP. 2	
平面線形図	IP. 1 R=10,000 CL=15.708 TL=10,000 SL=4.142		IP. 2 R=10,000 CL=15.708 TL=10,000 SL=4.142		IP. 3 R=30,000 CL=27.214 TL=14,624 SL=3.375		IP. 4 R=50,000 CL=37.309 TL=19,571 SL=3.694		IP. 5 R=50,000 CL=37.309 TL=19,571 SL=3.694		IP. 6 R=50,000 CL=37.309 TL=19,571 SL=3.694	
片勾配	-2.000% 2.000%		-2.000% 2.000%		-2.000% 2.000%		-2.000% 2.000%		-2.000% 2.000%		-2.000% 2.000%	

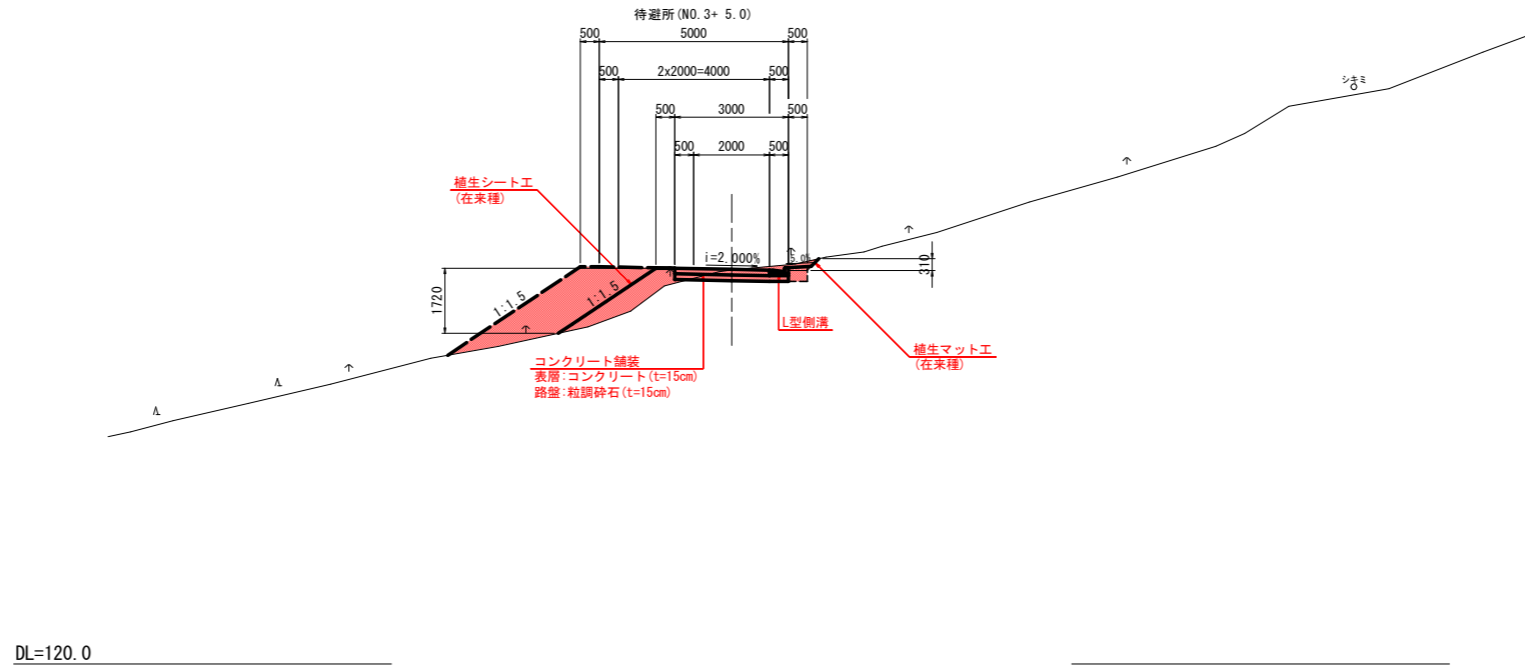
実施設計図面

工事名	R2三土 東山路谷 東・中庄 付帯道路工事		
路線名等	東山路谷		
工事箇所	三好郡東みよし町中庄		
図面名	第1期 付帯道路工縦断面		
縮尺	V=1:200 H=1:500	図面番号	2 / 24
会社名			
事業者名	徳島県西部総合県民局 県土整備部 (三好)		

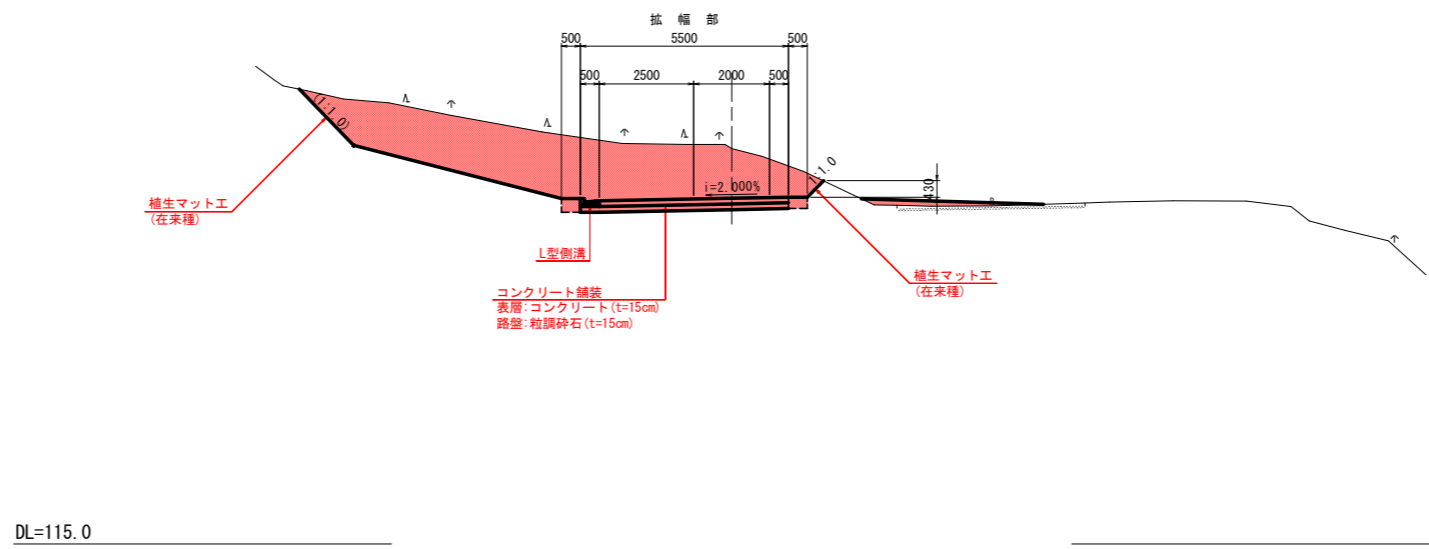
付帯道路工標準断面図(1/2)

S=1:100

KNO. 3付近



KNO. 1付近



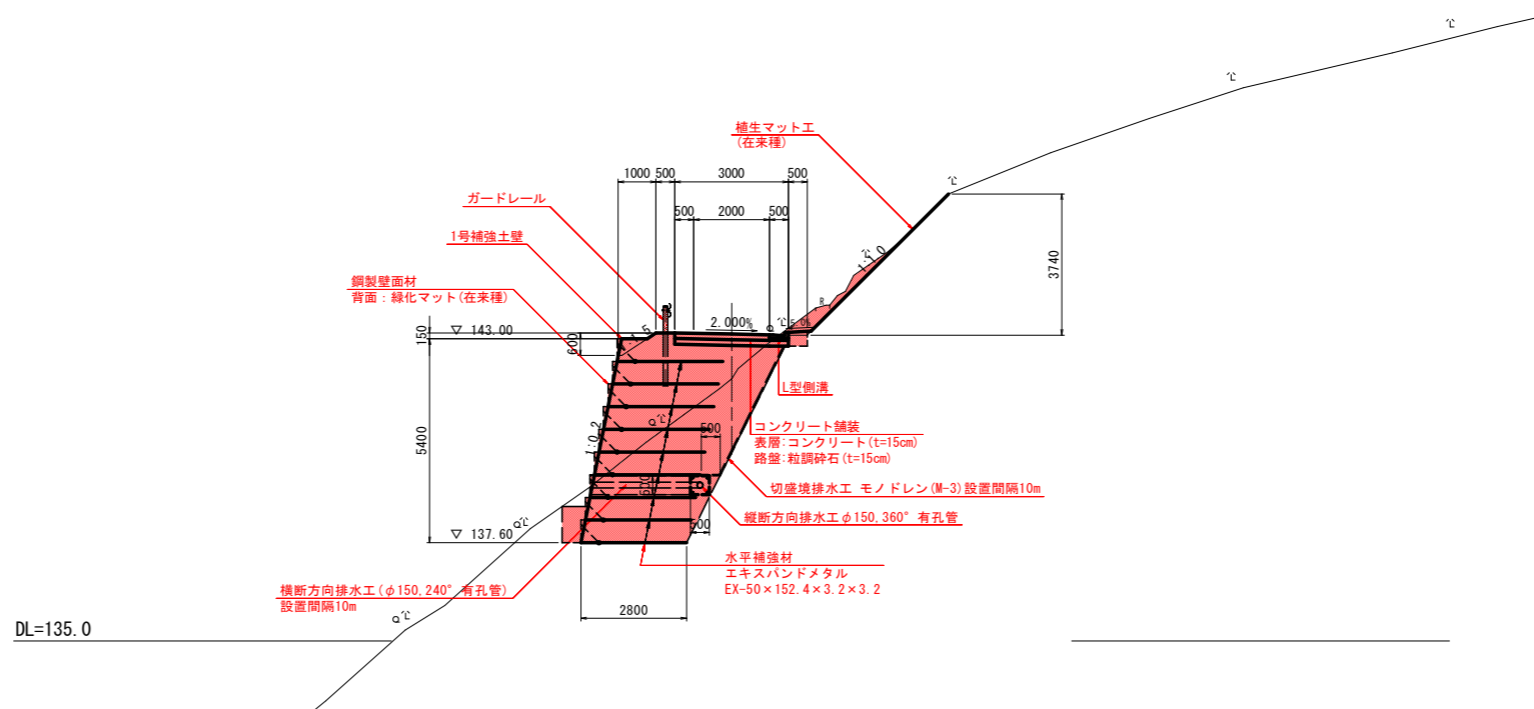
実施設計図面

工事名	R2三土 東山路谷 東・中庄 付帯道路工事		
路線名等	東山路谷		
工事箇所	三好郡東みよし町中庄		
図面名	付帯道路工標準断面図(1/2)		
縮尺	1/100	図面番号	3 / 24
会社名			
事業者名	徳島県西部総合県民局 県土整備部 (三好)		

付帯道路工標準断面図(2/2)

S=1:100

KNO. 7+12.3付近



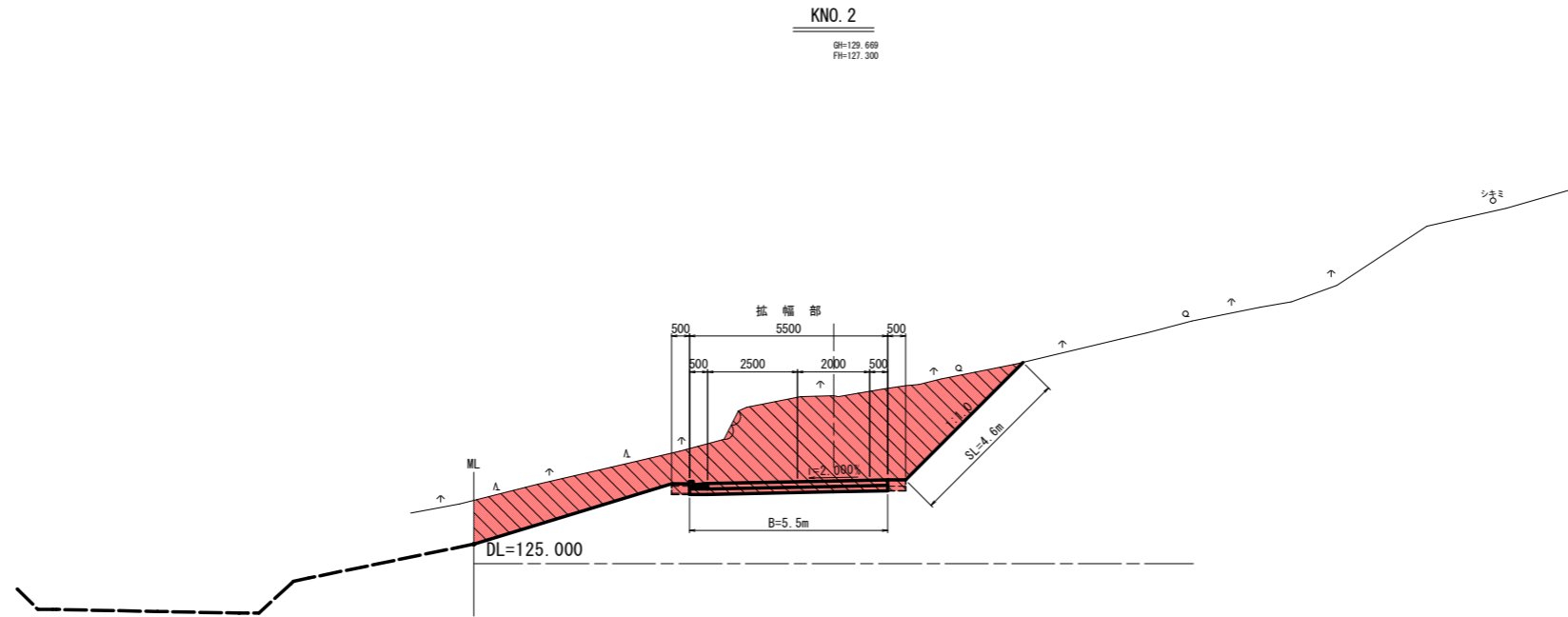
実施設計図面

工事名	R2三土 東山路谷 東・中庄 付帯道路工事		
路線名等	東山路谷		
工事箇所	三好郡東みよし町中庄		
図面名	付帯道路工標準断面図(2/2)		
縮尺	1/100	図面番号	4 / 24
会社名			
事業者名	徳島県西部総合県民局 県土整備部(三好)		

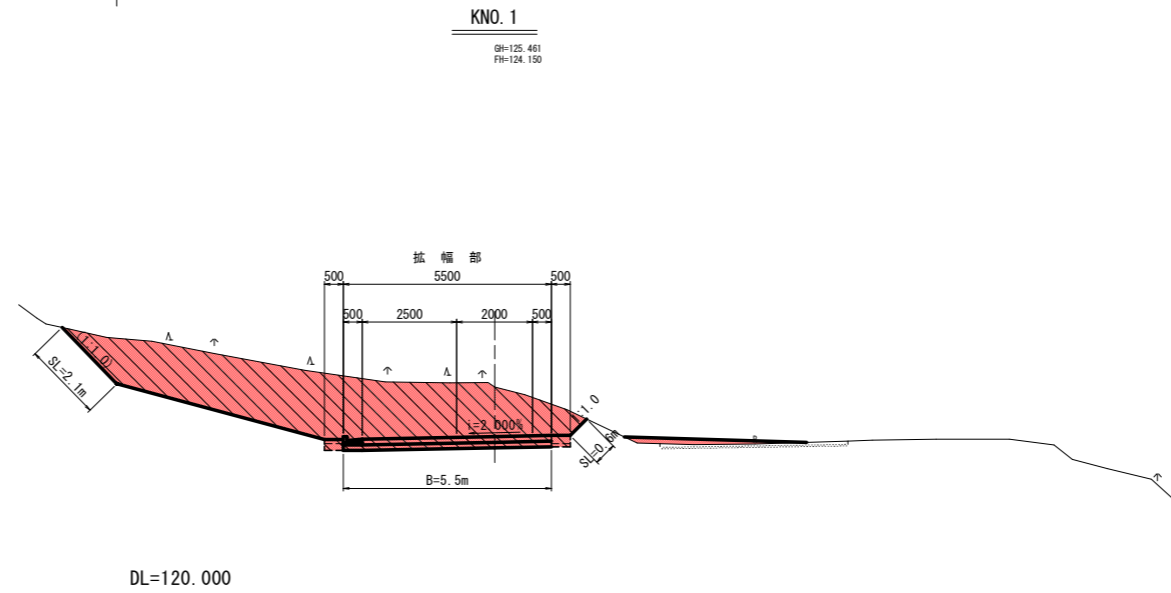
第1期 付帯道路工横断面図(1/6)

S=1/100

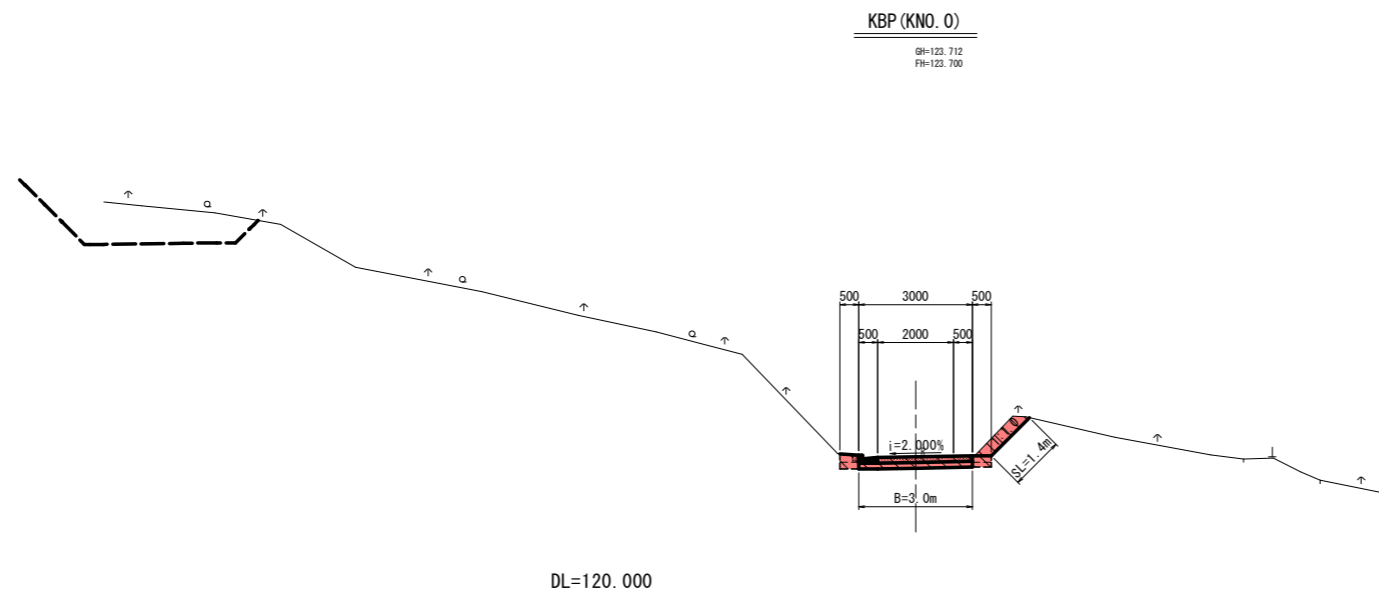
付帯道路工			
名称		左側	右側
路体盛土	B \geq 4.0	---	---
	2.5 \leq B $<$ 4.0	---	---
	B $<$ 2.5	---	---
掘削	オープンカット	土砂 24.8 軟岩	---
	片切	土砂 軟岩	---
法面整形(切土)	土砂 軟岩	---	4.6
法面整形(盛土)	---	---	---
作業土工	床掘り	土砂 0.3 軟岩	---
	基面整正	土砂 5.5 軟岩	---
	埋戻し	D 0.3	---
補強土壁盛土	---	---	---



付帯道路工			
名称		左側	右側
路体盛土	B \geq 4.0	---	---
	2.5 \leq B $<$ 4.0	---	---
	B $<$ 2.5	---	---
掘削	オープンカット	土砂 19.8 軟岩	---
	片切	土砂 軟岩	---
法面整形(切土)	土砂 2.1 軟岩	0.6	---
法面整形(盛土)	---	---	---
作業土工	床掘り	土砂 0.3 軟岩	---
	基面整正	土砂 5.5 軟岩	---
	埋戻し	D 0.3	---
補強土壁盛土	---	---	---



付帯道路工			
名称		左側	右側
路体盛土	B \geq 4.0	---	---
	2.5 \leq B $<$ 4.0	---	---
	B $<$ 2.5	---	---
掘削	オープンカット	土砂 1.3 軟岩	---
	片切	土砂 軟岩	---
法面整形(切土)	土砂 軟岩	---	1.4
法面整形(盛土)	---	---	---
作業土工	床掘り	土砂 0.3 軟岩	---
	基面整正	土砂 3.0 軟岩	---
	埋戻し	D 0.4	---
補強土壁盛土	---	---	---



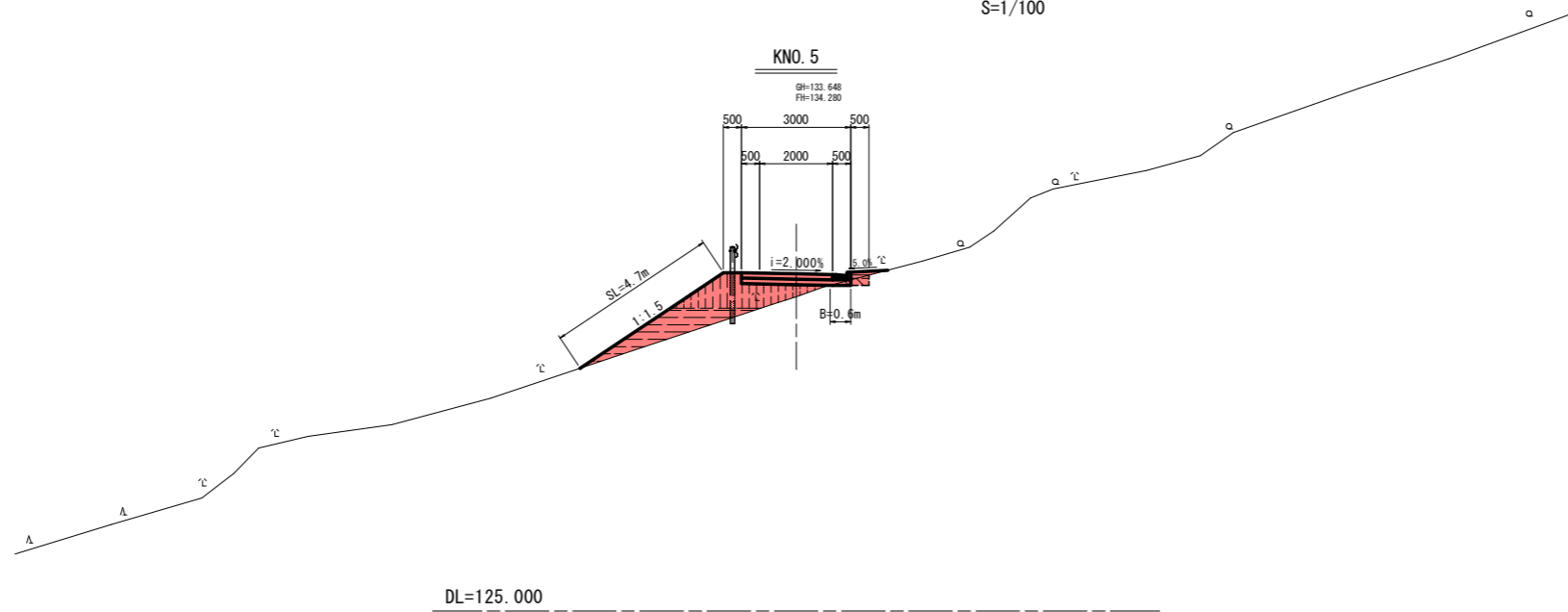
実施設計図面

工事名	R2三土 東山路谷 東・中庄 付帯道路工事		
路線名等	東山路谷		
工事箇所	三好郡東みよし町中庄		
図面名	第1期 付帯道路工横断面図(1/6)		
縮尺	1/100	図面番号	5 / 24
会社名			
事業者名	徳島県西部総合県民局 県土整備部(三好)		

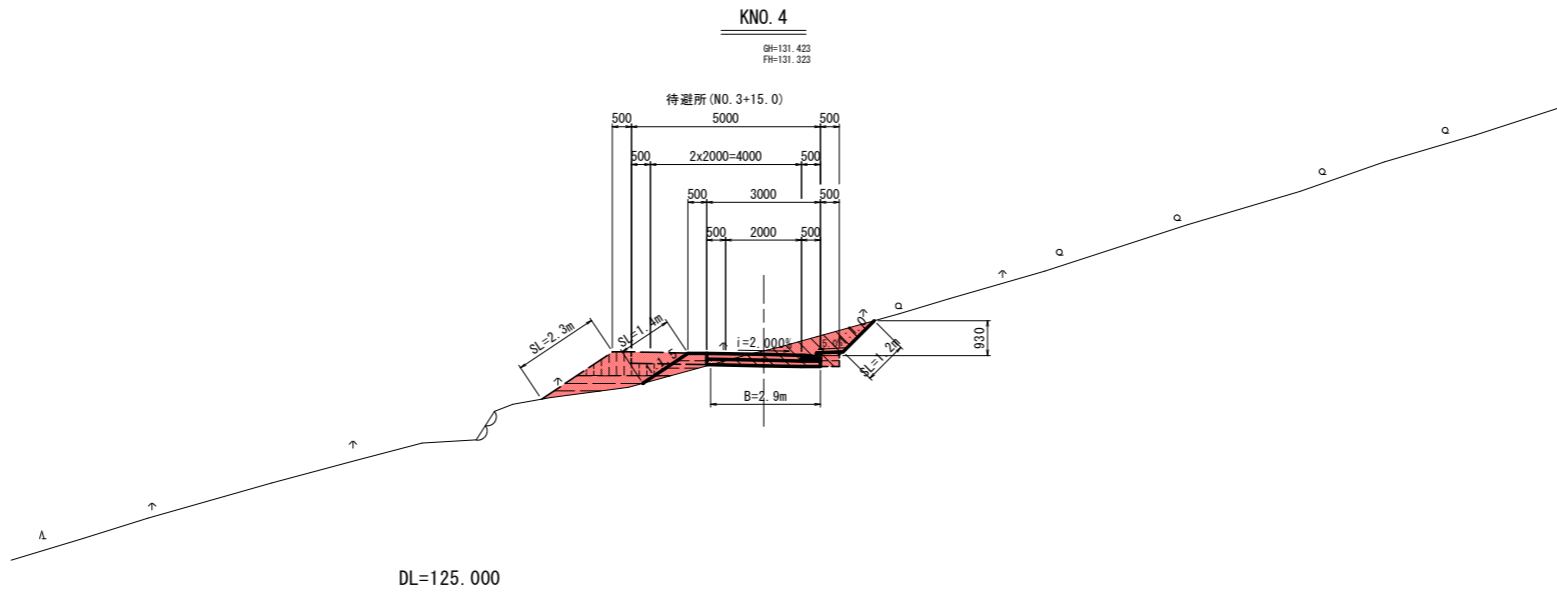
第1期 付帯道路工横断面(2/6)

S=1/100

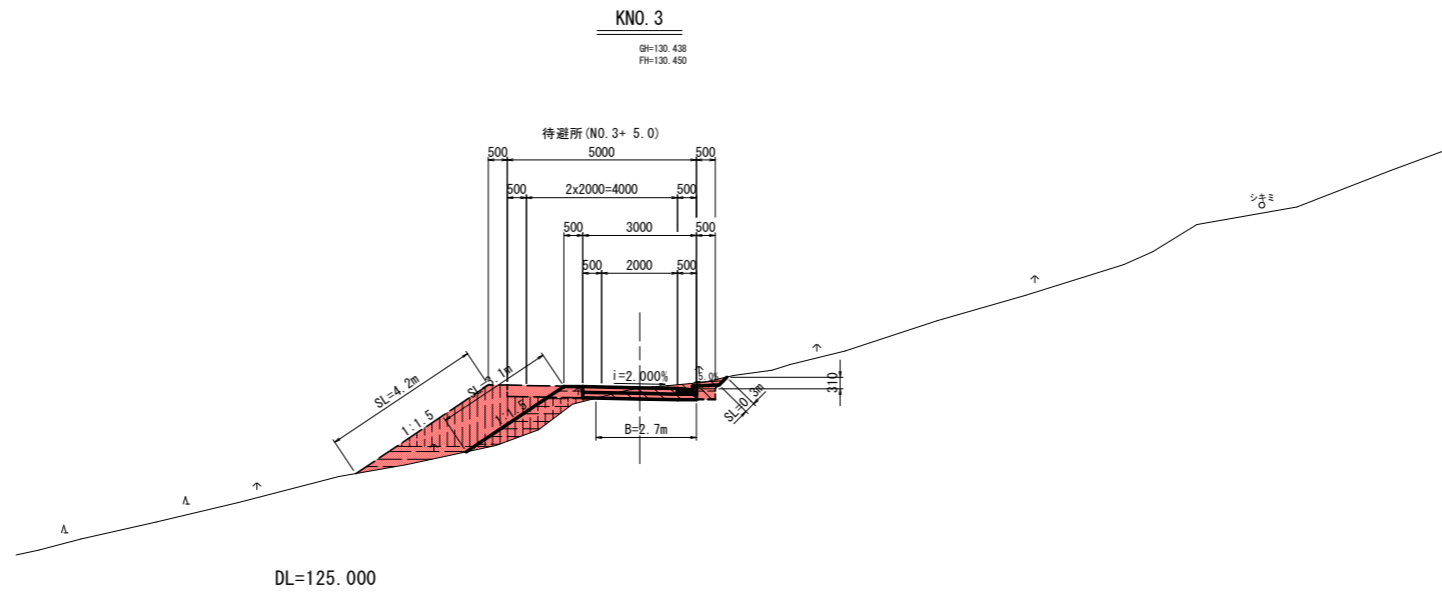
付帯道路工		名称	左側	右側
路体盛土	B≧4.0	---	---	---
		2.5≦B<4.0	2.2	---
		B<2.5	2.1	---
掘削	オープンカット	土砂	---	---
		軟岩	---	---
	片切	土砂	0.0	---
		軟岩	---	---
法面整形(切土)		土砂	---	---
法面整形(盛土)		軟岩	---	---
作業土工	床掘り	土砂	0.1	---
		軟岩	---	---
	基面整正	土砂	0.6	---
		軟岩	---	---
埋戻し		D	0.2	---
補強土壁盛土		---	---	---



付帯道路工		名称	左側	右側
路体盛土	B≧4.0	---	---	---
		2.5≦B<4.0	(0.9)	---
		B<2.5	0.5(0.9)	---
掘削	オープンカット	土砂	1.7	---
		軟岩	---	---
	片切	土砂	---	---
		軟岩	---	---
法面整形(切土)		土砂	---	1.2
法面整形(盛土)		軟岩	---	---
作業土工	床掘り	土砂	0.2	---
		軟岩	---	---
	基面整正	土砂	2.9	---
		軟岩	---	---
埋戻し		D	0.2	---
補強土壁盛土		---	---	---



付帯道路工		名称	左側	右側
路体盛土	B≧4.0	---	---	---
		2.5≦B<4.0	(4.1)	---
		B<2.5	1.4(1.0)	---
掘削	オープンカット	土砂	0.8	---
		軟岩	---	---
	片切	土砂	---	---
		軟岩	---	---
法面整形(切土)		土砂	---	0.3
法面整形(盛土)		軟岩	---	---
作業土工	床掘り	土砂	0.2	---
		軟岩	---	---
	基面整正	土砂	2.7	---
		軟岩	---	---
埋戻し		D	0.2	---
補強土壁盛土		---	---	---



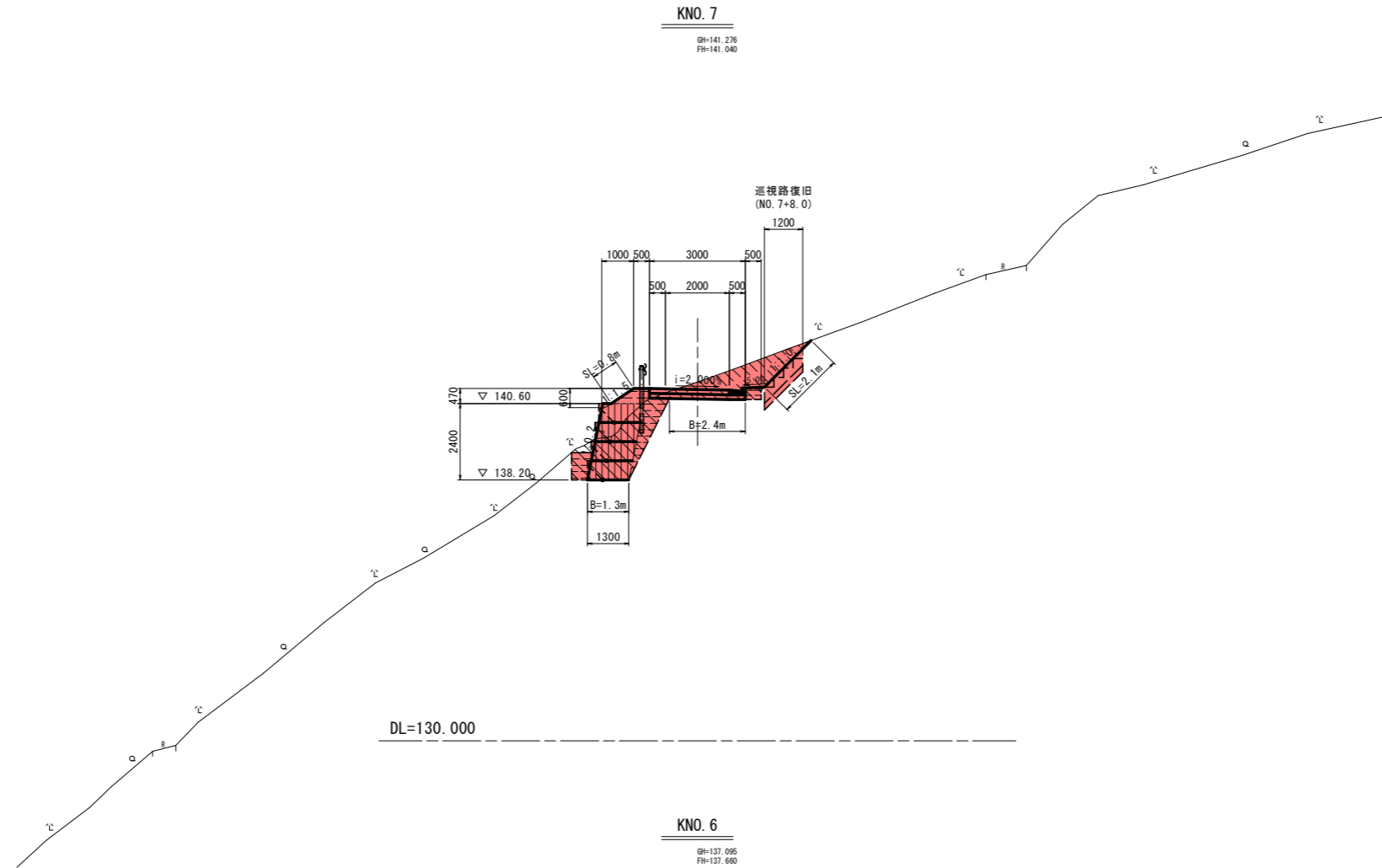
実施設計図面

工事名	R2三土 東山路谷 東・中庄 付帯道路工事		
路線名等	東山路谷		
工事箇所	三好郡東みよし町中庄		
図面名	第1期 付帯道路工横断面(2/6)		
縮尺	1/100	図面番号	6 / 24
会社名			
事業者名	徳島県西部総合県民局 県土整備部 (三好)		


第1期 付帯道路工横断面(3/6)

S=1/100

付帯道路工			
名称		左側	右側
路体盛土	B ₁ ≥4.0	---	---
	2.5≤B ₁ <4.0	---	---
	B ₁ <2.5	1.4	---
掘削	オープンカット	土砂	---
		軟岩	---
	片切	土砂	2.8
		軟岩	---
法面整形(切土)		土砂	2.1
		軟岩	---
法面整形(盛土)		0.8	---
作業土工	床掘り	土砂	4.0
		軟岩	---
	基面整正	土砂	3.7
		軟岩	---
埋戻し		D	0.6
補強土壁盛土		3.3	---



付帯道路工			
名称		左側	右側
路体盛土	B ₁ ≥4.0	---	---
	2.5≤B ₁ <4.0	1.6	---
	B ₁ <2.5	5.2	---
掘削	オープンカット	土砂	---
		軟岩	---
	片切	土砂	0.1
		軟岩	---
法面整形(切土)		土砂	0.2
		軟岩	---
法面整形(盛土)		6.8	---
作業土工	床掘り	土砂	0.2
		軟岩	---
	基面整正	土砂	0.6
		軟岩	---
埋戻し		D	0.2
補強土壁盛土		---	---



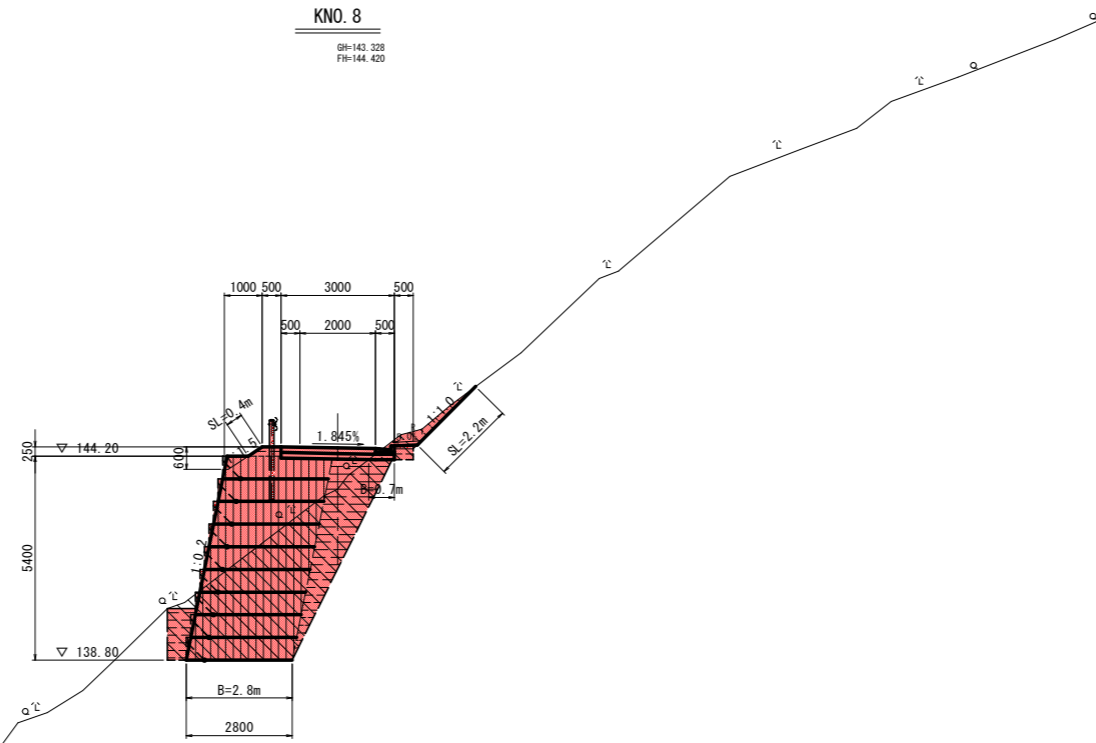
実施設計図面

工事名	R2三土 東山路谷 東・中庄 付帯道路工事		
路線名等	東山路谷		
工事箇所	三好郡東みよし町中庄		
図面名	第1期 付帯道路工横断面(3/6)		
縮尺	1/100	図面番号	7 / 24
会社名			
事業者名	徳島県西部総合県民局 県土整備部 (三好)		

第1期 付帯道路工横断図(4/6)

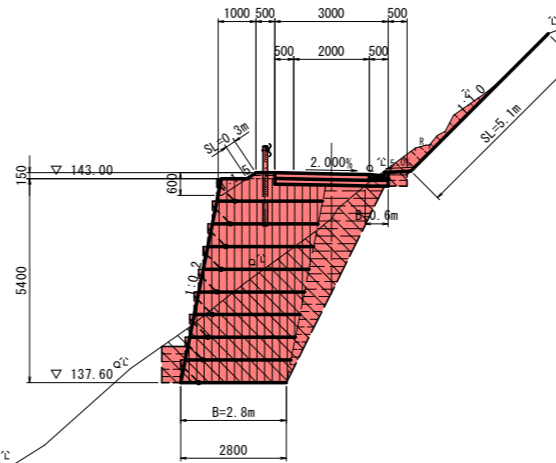
S=1/100

付帯道路工				
名称	左側	右側		
路体盛土	B ₁ ≧4.0	---		
	2.5≦B<4.0	---		
	B<2.5	4.4		
掘削	オープンカット	土砂 軟岩		
	片切	土砂 軟岩		
法面整形(切土)	土砂	---		
	軟岩	2.2		
法面整形(盛土)	---	0.4		
作業土工	床掘り	土砂	13.6	
		軟岩	---	
	基面整正	土砂	3.5	
		軟岩	---	
埋戻し	0	1.0		
補強土壁盛土	---	15.4		



KEC. 4 (KNO. 7+12.332)

GH=141.936
FH=143.124



付帯道路工				
名称	左側	右側		
路体盛土	B ₁ ≧4.0	---		
	2.5≦B<4.0	---		
	B<2.5	4.2		
掘削	オープンカット	土砂 軟岩		
	片切	土砂 軟岩		
法面整形(切土)	土砂	---		
	軟岩	5.1		
法面整形(盛土)	---	0.3		
作業土工	床掘り	土砂	12.3	
		軟岩	---	
	基面整正	土砂	3.4	
		軟岩	---	
埋戻し	0	0.7		
補強土壁盛土	---	15.2		

DL=130.000

DL=130.000

実施設計図面

工事名	R2三土 東山路谷 東・中庄 付帯道路工事		
路線名等	東山路谷		
工事箇所	三好郡東みよし町中庄		
図面名	第1期 付帯道路工横断図(4/6)		
縮尺	1/100	図面番号	8 / 24
会社名			
事業者名	徳島県西部総合県民局 県土整備部 (三好)		

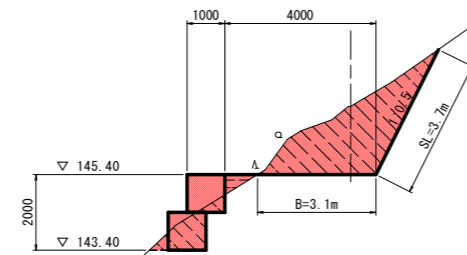
第1期 付帯道路工横断図(5/6)

S=1/100

付帯道路工			
名称	左側	右側	
路体盛土	B \geq 4.0	---	
	2.5 \leq B<4.0	---	
	B<2.5	0.2	
掘削	オープンカット	土砂	
		軟岩	
掘削	片切	土砂	
		軟岩	
法面整形(切土)	土砂	3.7	
	軟岩	---	
法面整形(盛土)			
作業土工	床掘り	土砂	
		軟岩	
	基面整正	土砂	3.1
		軟岩	---
埋戻し	D	---	
補強土壁盛土	---	---	

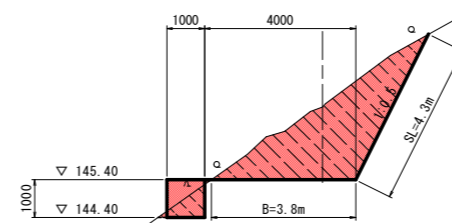
KNO. 9

GH=147.202
FH=145.400



KSP. 5 (KNO. 8+15.771)

GH=147.328
FH=145.400



付帯道路工			
名称	左側	右側	
路体盛土	B \geq 4.0	---	
	2.5 \leq B<4.0	---	
	B<2.5	0.0	
掘削	オープンカット	土砂	
		軟岩	
掘削	片切	土砂	
		軟岩	
法面整形(切土)	土砂	4.3	
	軟岩	---	
法面整形(盛土)			
作業土工	床掘り	土砂	
		軟岩	
	基面整正	土砂	3.8
		軟岩	---
埋戻し	D	---	
補強土壁盛土	---	---	

DL=135.000

DL=135.000

実施設計図面

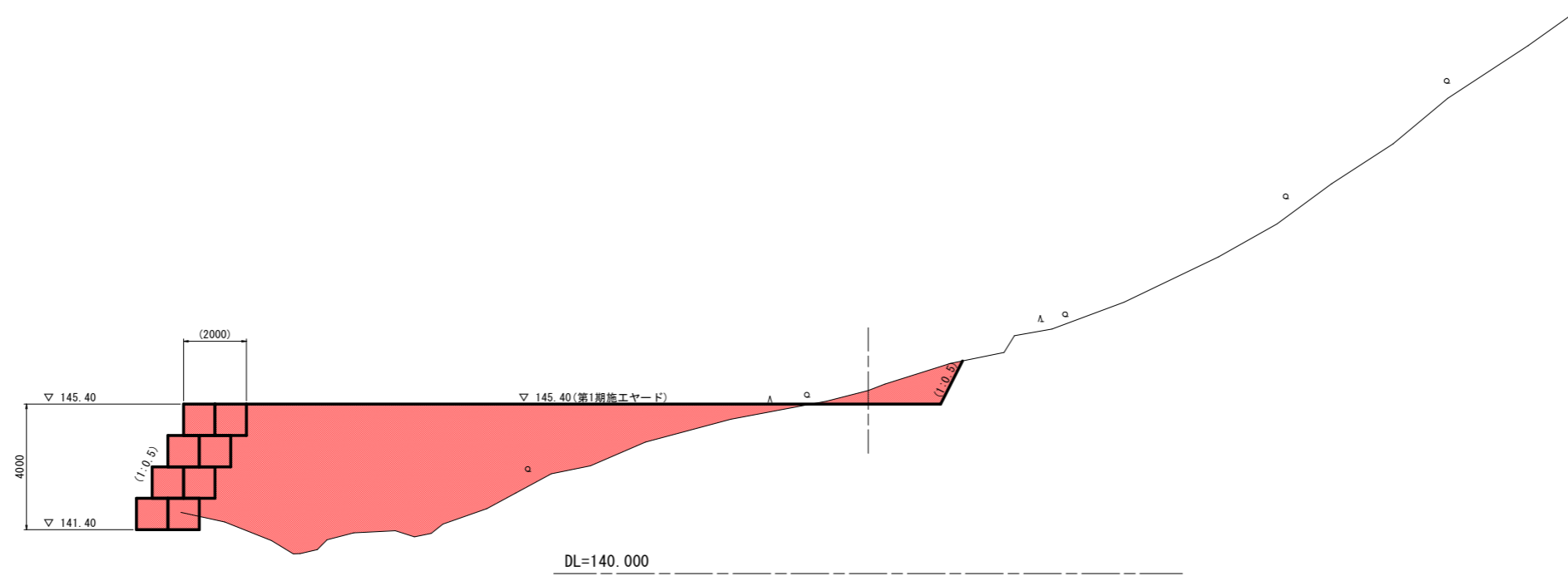
工事名	R2三土 東山路谷 東・中庄 付帯道路工事		
路線名等	東山路谷		
工事箇所	三好郡東みよし町中庄		
図面名	第1期 付帯道路工横断図(5/6)		
縮尺	1/100	図面番号	9 / 24
会社名			
事業者名	徳島県西部総合県民局 県土整備部(三好)		

第1期 付帯道路工横断図(6/6)

S=1/100

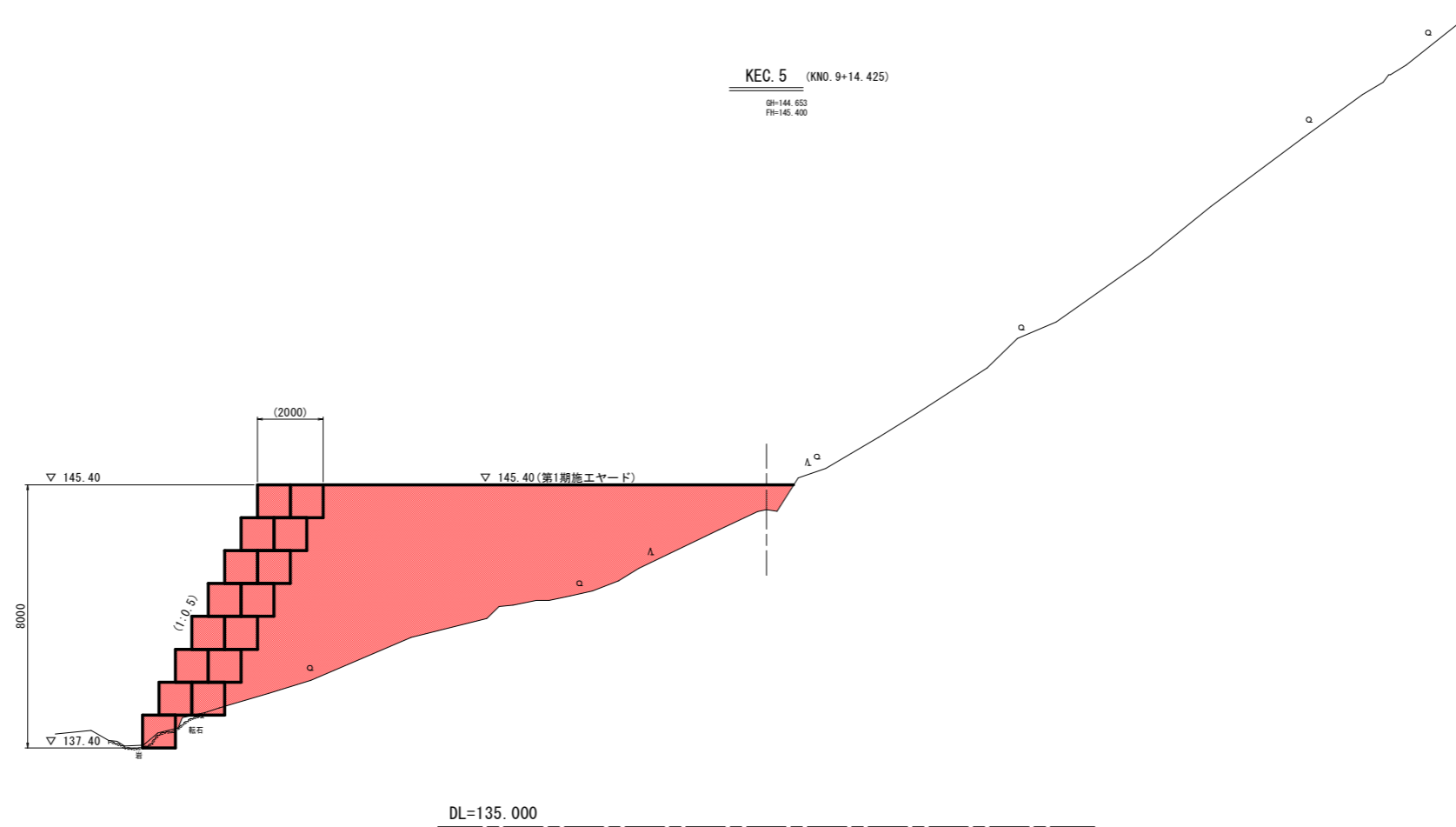
KNO. 10

GH=145.836
FH=145.400



KEC. 5 (KNO. 9+14.425)

GH=144.653
FH=145.400



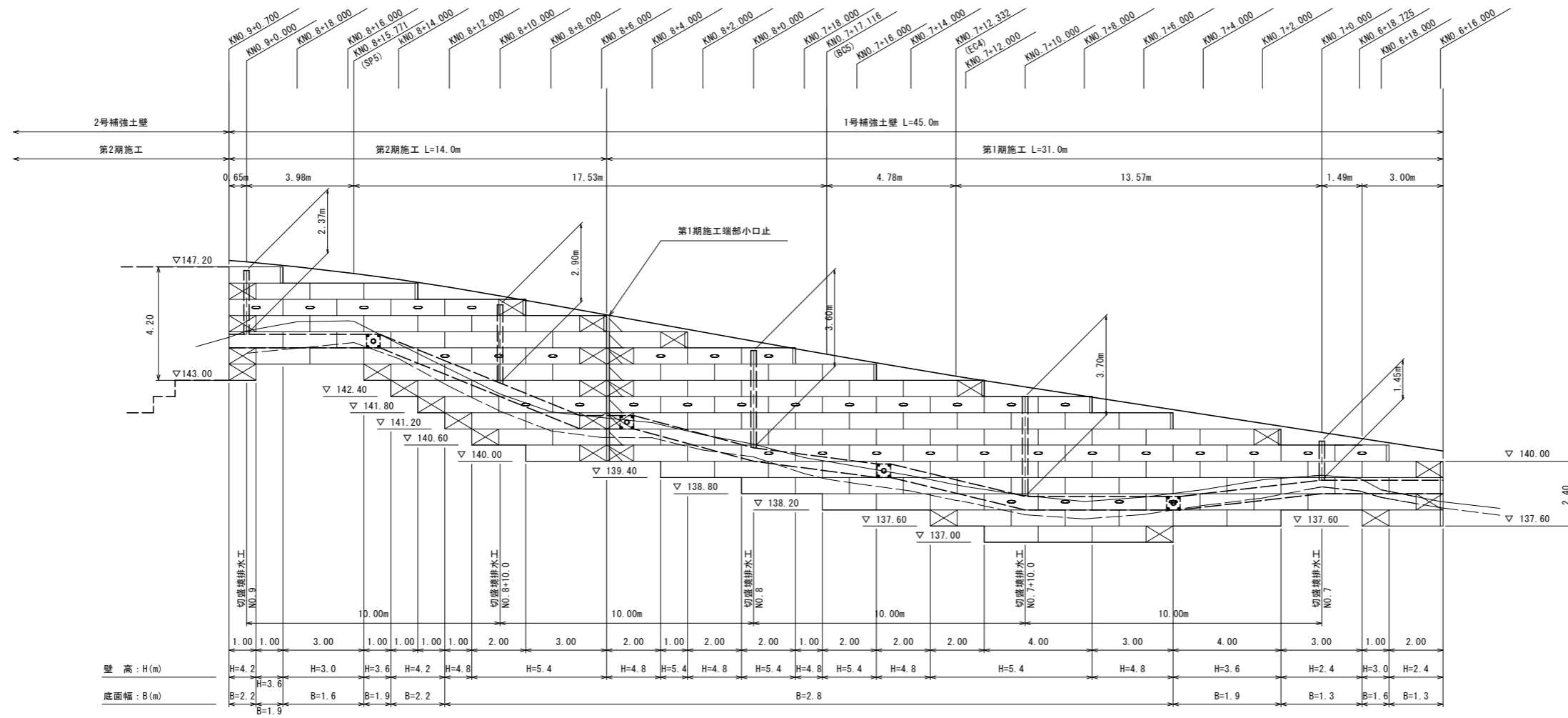
実施設計図面

工事名	R2三土 東山路谷 東・中庄 付帯道路工事		
路線名等	東山路谷		
工事箇所	三好郡東みよし町中庄		
図面名	第1期 付帯道路工横断図(6/6)		
縮尺	1/100	図面番号	10 / 24
会社名			
事業者名	徳島県西部総合県民局 県土整備部(三好)		

補強土壁構造図(1/3)

1号補強土壁展開図

S=1/100



設計条件	
盛土材の内部摩擦角	$\phi = 30^\circ$
盛土材の単位体積重量	$\gamma = 19.0 \text{ kN/m}^3$
粘着力(内約・外約)	$c = 0.0 \text{ kN/m}^2$
粘着力(全体)	$c = 10.0 \text{ kN/m}^2$
活荷重	$q = 10.0 \text{ kN/m}^2$

最大地盤反力度	
測点 KNO. 7+12.332	常時 $q_{max} = 125 \text{ kN/m}^2 < q_{a} = 300 \text{ kN/m}^2$

特記事項	
・	鋼製壁面材は斜タイ材と腹起し材を有する剛性の高い構造のものとする。壁面材の断面係数は0.6cm ³ /m以上とする。
・	鋼製補強材は各段の壁面材ユニットに面状に敷設すること。
・	鋼製壁面材と補強材の表面処理は溶融亜鉛めっきとし、その付着量は500g/m ² (0.0250)以上とする。
・	盛土材は転圧作業が行えるもの、または転圧作業ができるように改良する事を前提とする。
・	背面の掘削面に湧水がある場合は、補強領域に水が浸入しないような排水対策を施すこと。
・	実施に際して土質試験等を行い、所定の土質定数や支持力を満足するか確認すること。
・	施工管理基準は以下の項目を目安とし、各機関の基準に従うものとする。

施工管理基準	
項目(頻度)	管理値又は許容値
盛土材の締固度(盛土材500m ³ に1回)	・JIS A 1210のA,B法による最大数値密度の95%以上、C,D,E法で90%以上とする。 ・岩石質土材の場合は、工法規定方式で管理するものとする。
完成後の壁面勾配	・所定の壁面勾配±0.03H(H:補強土壁高さ)もしくは30cm以内。

凡例

- 壁面材 (2mユニット)
- 壁面材 (1mユニット)
- 側面板 (h=600)
- 小口止部壁面材
- 排水材 (10x300)
- 現地盤線
- 埋戻し線

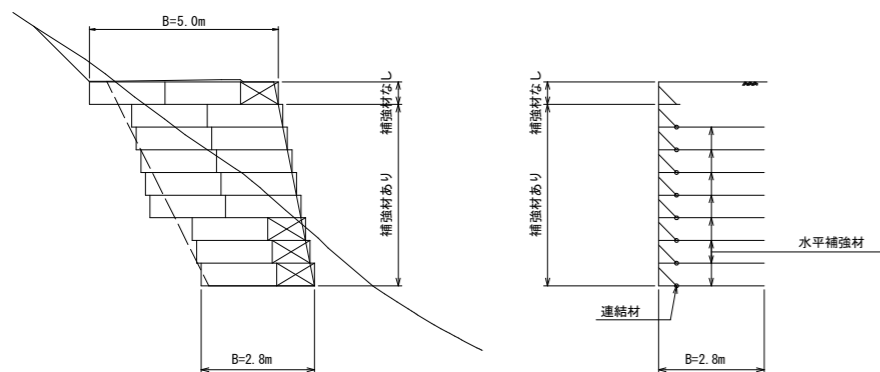
壁高(m)	壁幅(m)	補強材長(m)
~2.4	1.3	0.91
~3.0	1.6	1.22
~3.6	1.9	1.52
~4.2	2.2	1.83
~5.4	2.8	2.44

小口止部ユニット配置図

S=1/100

正面図

断面図




排水工詳細図

縦断方向排水工

S=1/20

横断方向排水工

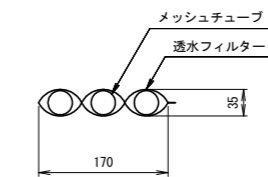
S=1/20



切盛境排水工

S=1/75

(モノドレンM-3)



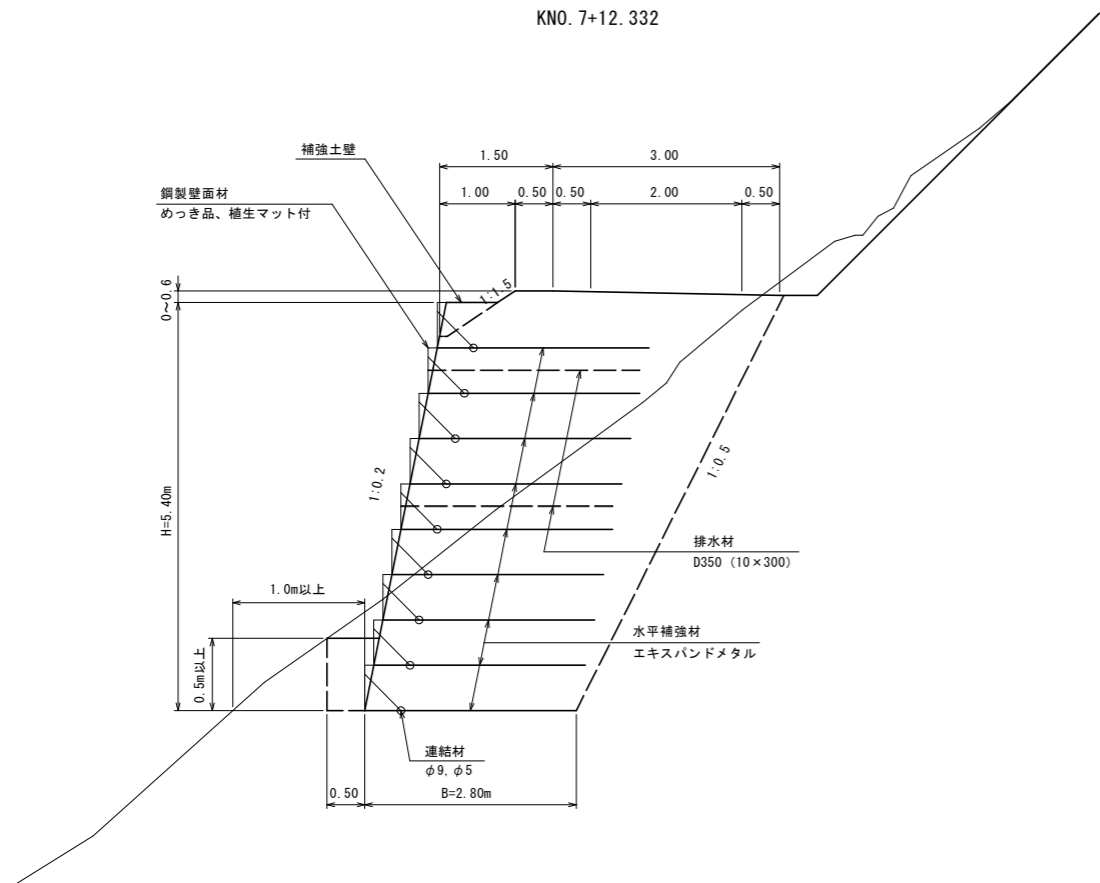
実施設計図面

工事名	R2三土 東山路谷 東・中庄 付帯道路工事
路線名等	東山路谷
工事箇所	三好郡東みよし町中庄
図面名	補強土壁構造図(1/3)
縮尺	図示 図面番号 11 / 24
会社名	
事業者名	徳島県西部総合県民局 県土整備部(三好)

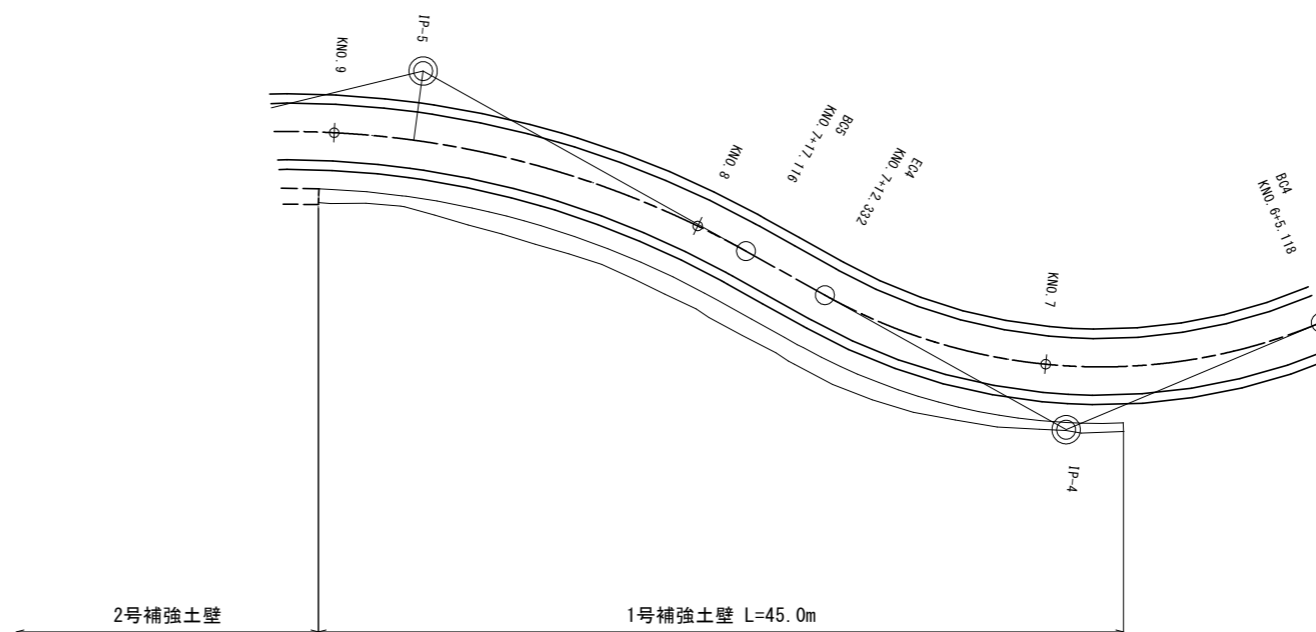
補強土壁構造図(2/3)

標準断面図 S=1/50

KNO. 7+12.332



平面位置図 S=1/200



実施設計図面

工事名	R2三土 東山路谷 東・中庄 付帯道路工事		
路線名等	東山路谷		
工事箇所	三好郡東みよし町中庄		
図面名	補強土壁構造図(2/3)		
縮尺	図示	図面番号	12 / 24
会社名			
事業者名	徳島県西部総合県民局 県土整備部 (三好)		

補強土壁構造図(3/3)

1号補強土壁構造図

— (壁面勾配=1:0.2) —

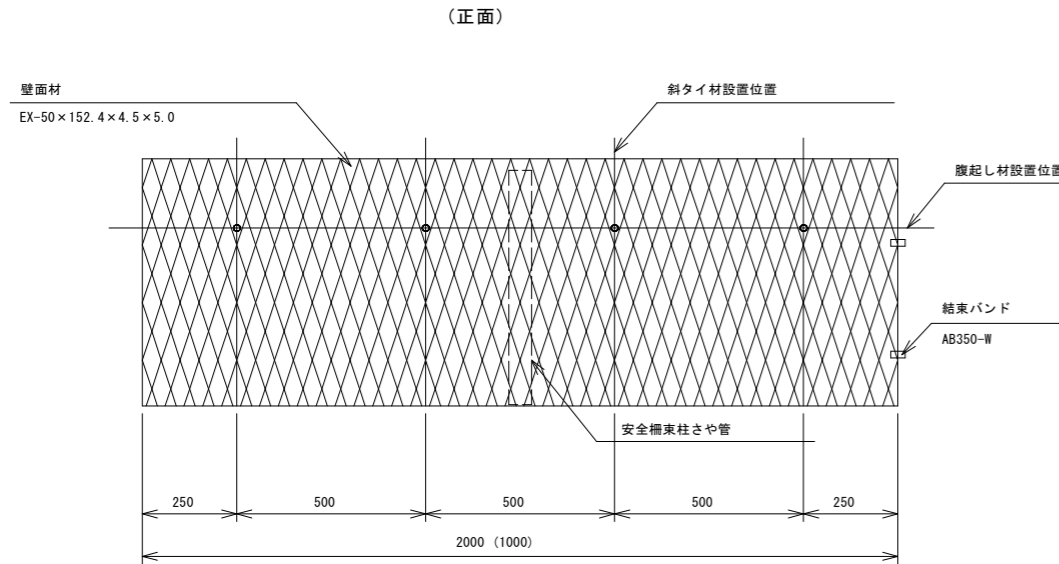
部材詳細

S=1/10

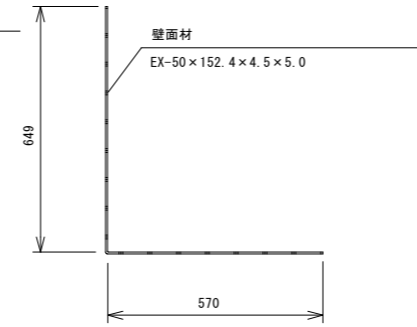
構造詳細

S=1/10

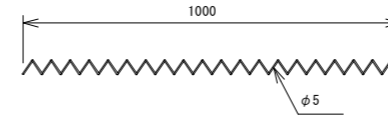
壁面材



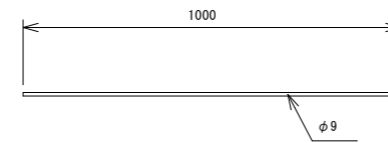
(断面)



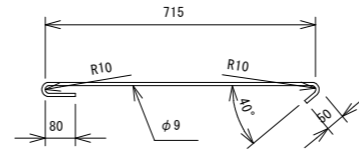
コイル



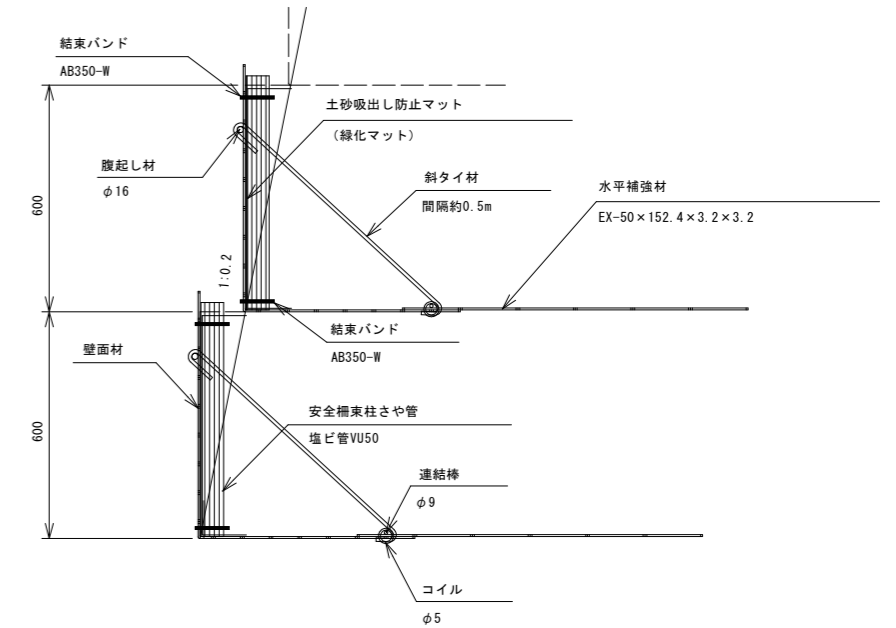
連結棒



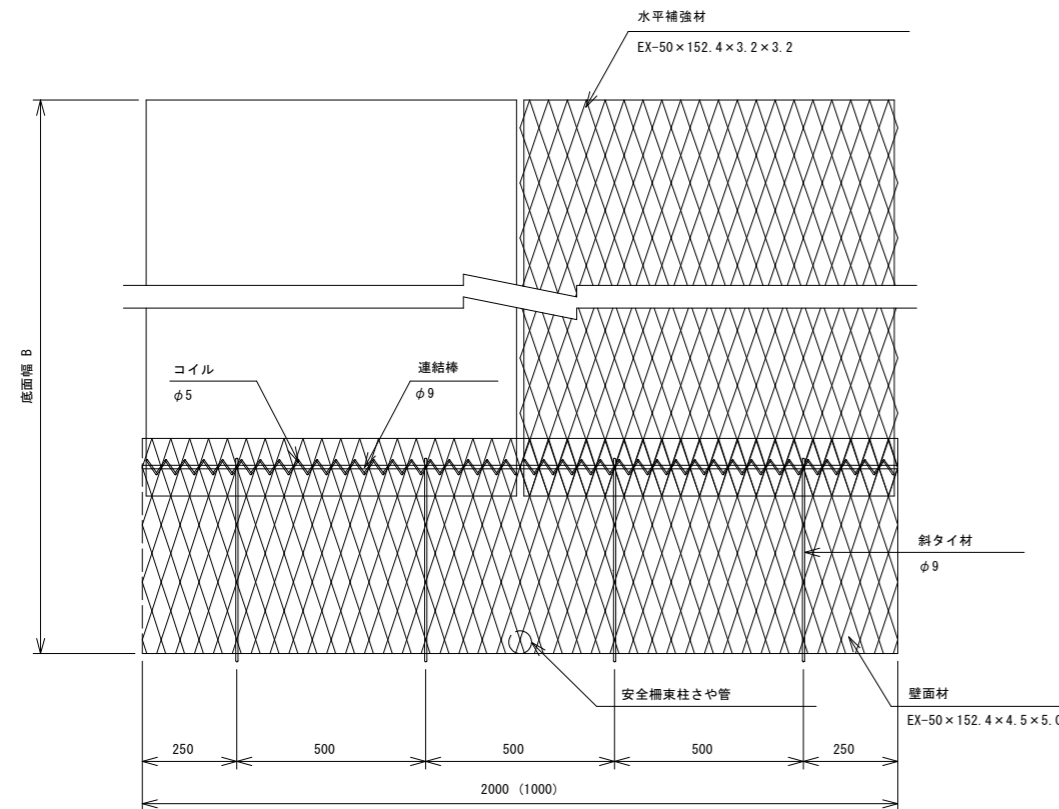
斜タイ材




積重ね断面



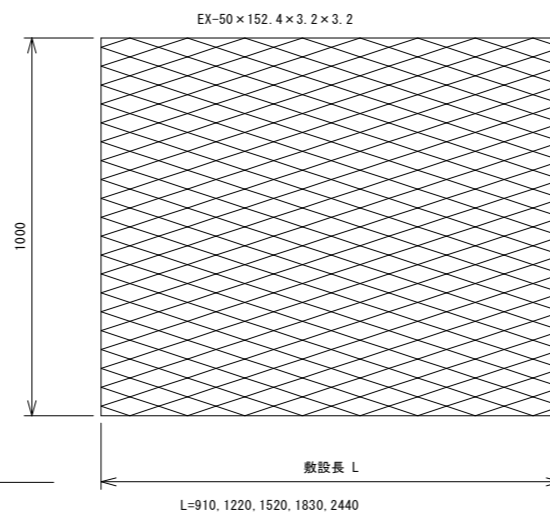
(平面)



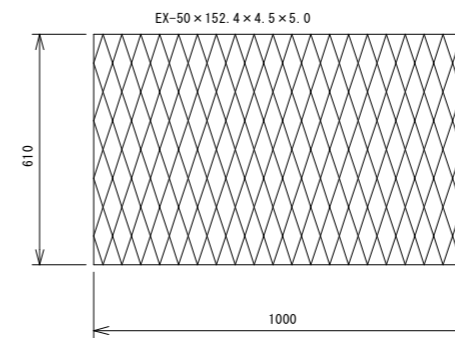
腹起し材



水平補強材

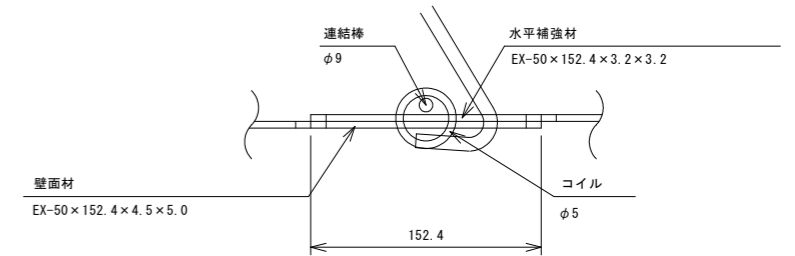


側面板



連結部 詳細

S=1/2.5

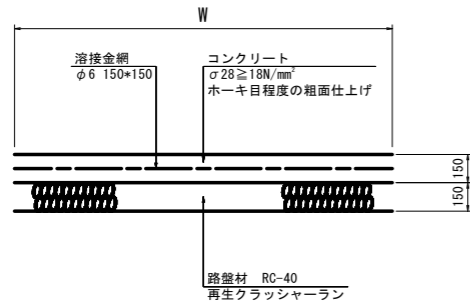


実施設計図面

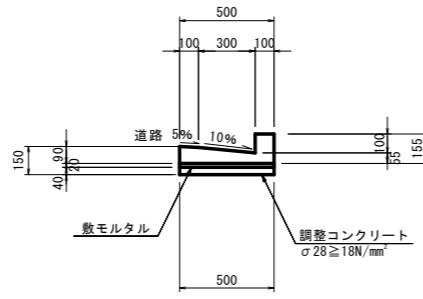
工事名	R2三土 東山路谷 東・中庄 付帯道路工事		
路線名等	東山路谷		
工事箇所	三好郡東みよし町中庄		
図面名	補強土壁構造図(3/3)		
縮尺	図示	図面番号	13 / 24
会社名			
事業者名	徳島県西部総合県民局 県土整備部(三好)		

付帯道路工構造図

コンクリート舗装構成図
S=1/20

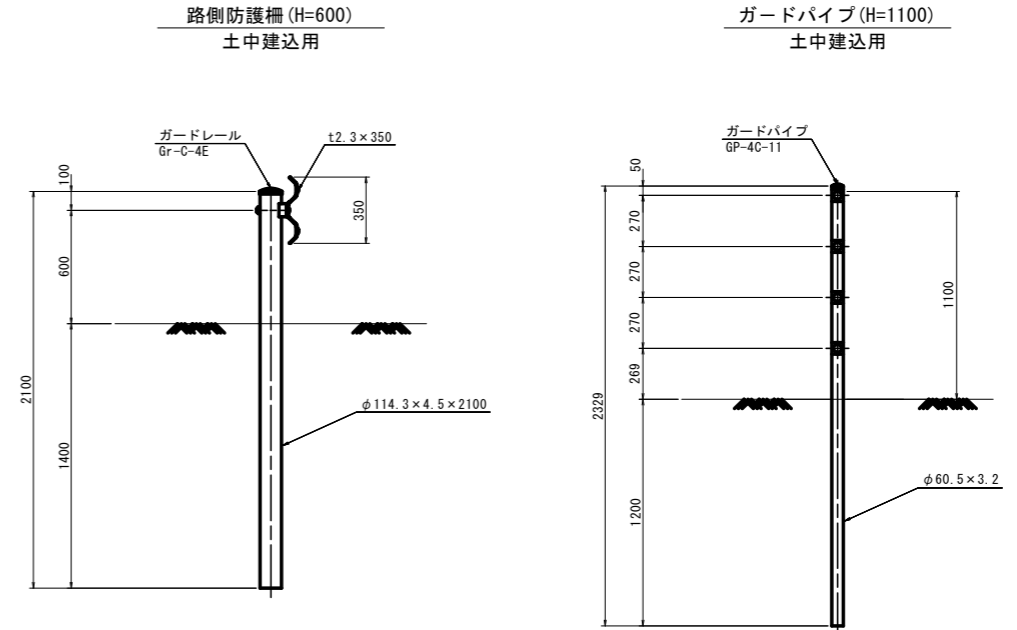


L型側溝 (PL2-B300-H100)
S=1/20



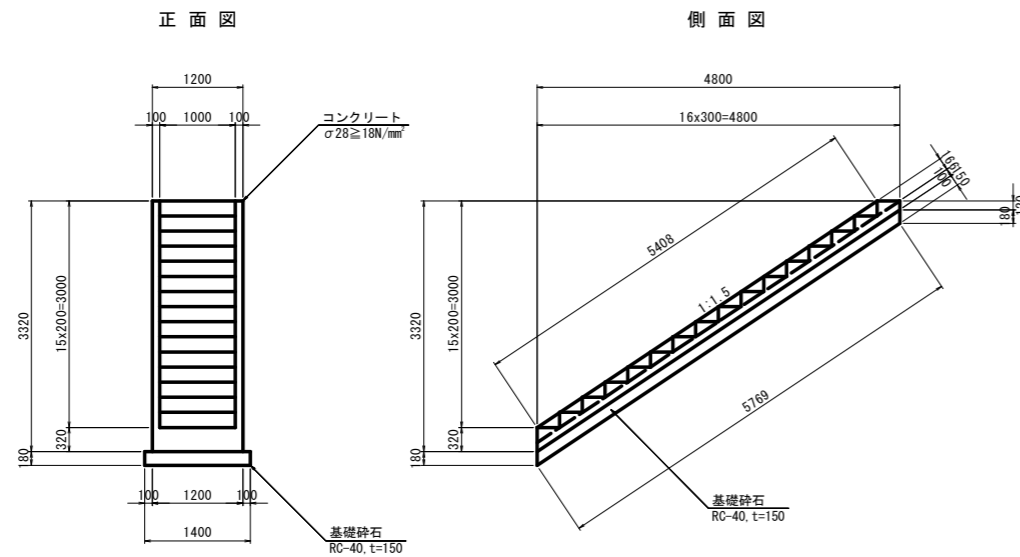
L型側溝		10.0m当り	
名称	規格	単位	数量
プレキャストL型側溝	PL2-B300-H100	個	16.5
調整コンクリート	σ28 ≥ 18N/mm²	m³	0.2
型枠		m²	0.8
敷モルタル	(1:3)	m³	0.2

防護柵工
S=1/20

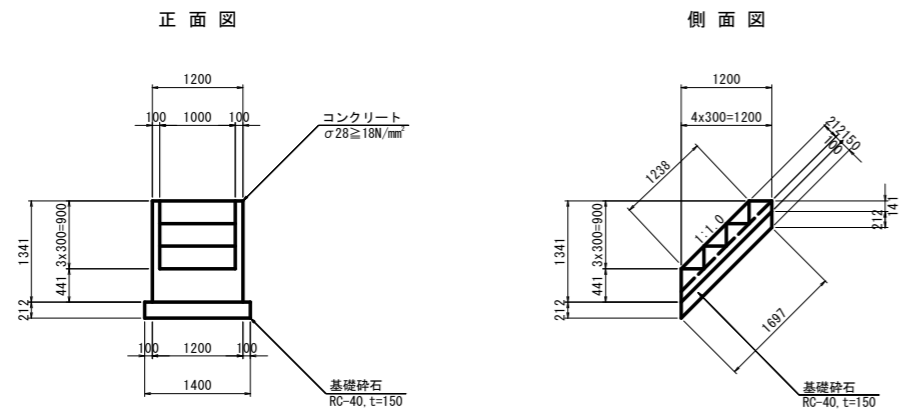


巡視路復旧
S=1/50

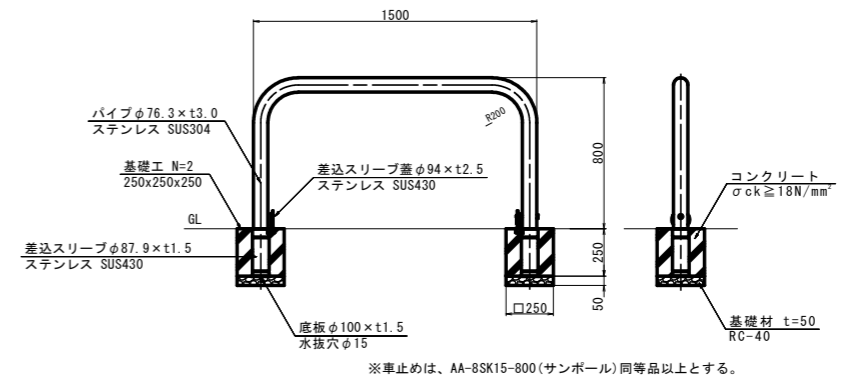
1号階段工 (盛土法面部)



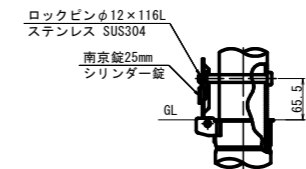
2号階段工 (切土法面部)



脱着式車止め
S=1/20



施錠部詳細図
S=1/6



車止め基礎工		1.0式当り	
名称	規格	単位	数量
コンクリート	σ28 ≥ 18N/mm²	m³	0.03
型枠	小型構造物	m²	0.5
基礎砕石	RC-40, t=50	m³	0.1

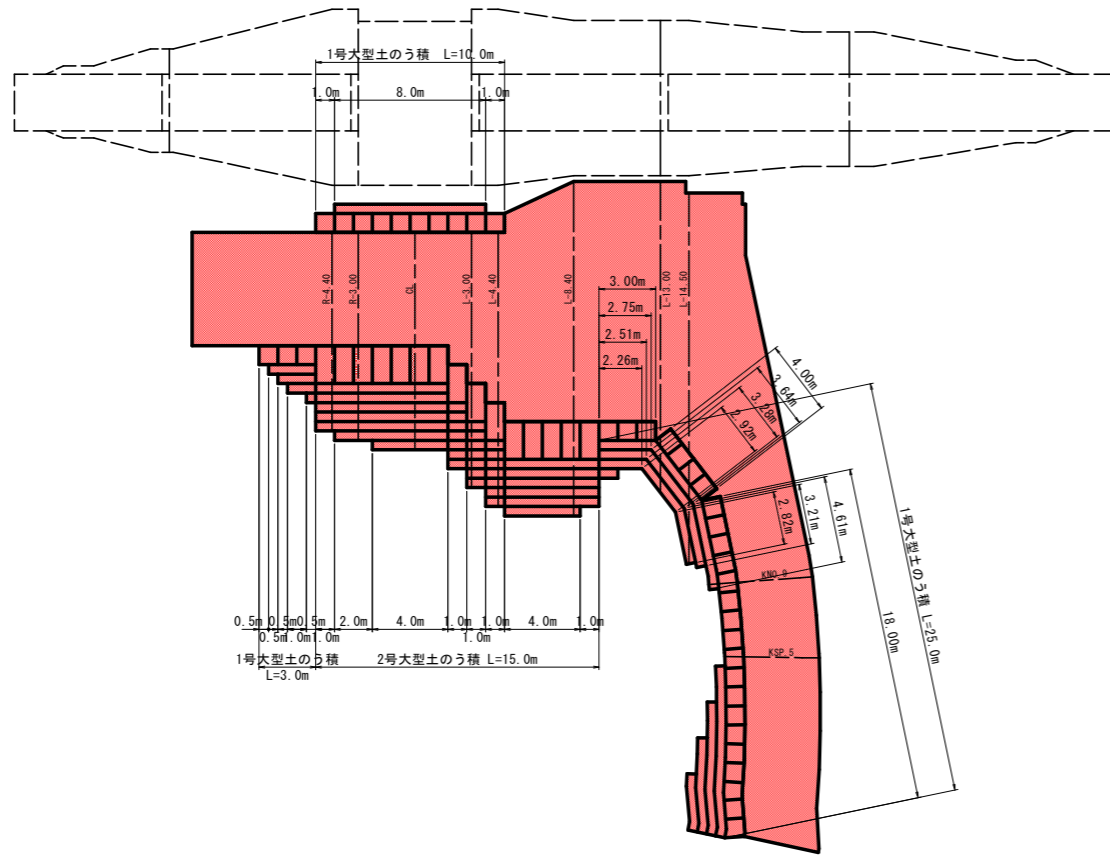
実施設計図面

工事名	R2三土 東山路谷 東・中庄 付帯道路工事		
路線名等	東山路谷		
工事箇所	三好郡東みよし町中庄		
図面名	付帯道路工構造図		
縮尺	図示	図面番号	14 / 24
会社名			
事業者名	徳島県西部総合県民局 県土整備部 (三好)		

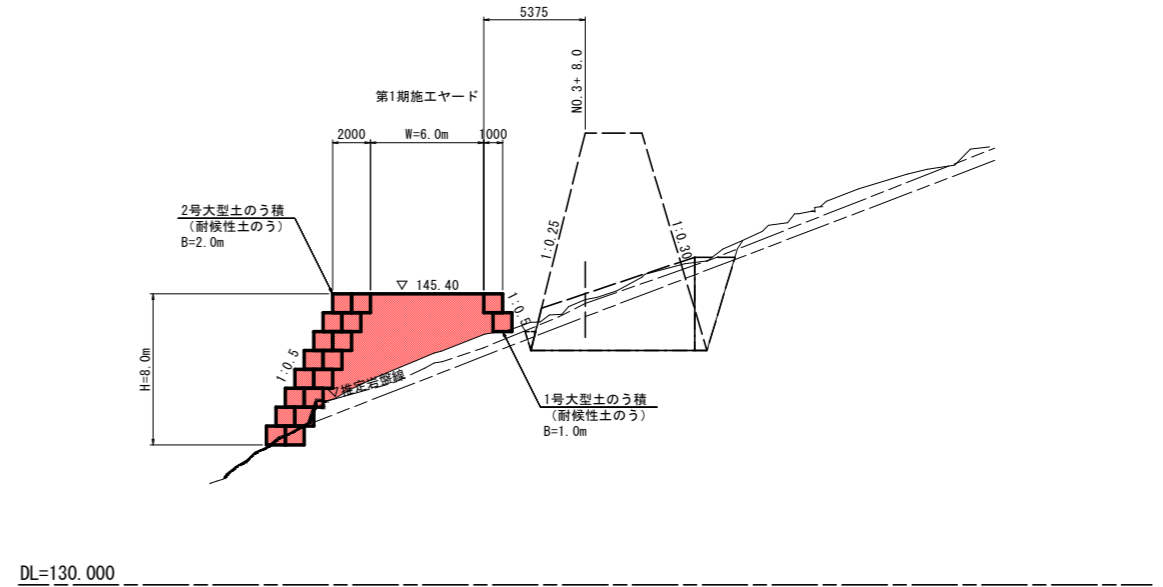
第1期 大型土のう積詳細図

S=1/200

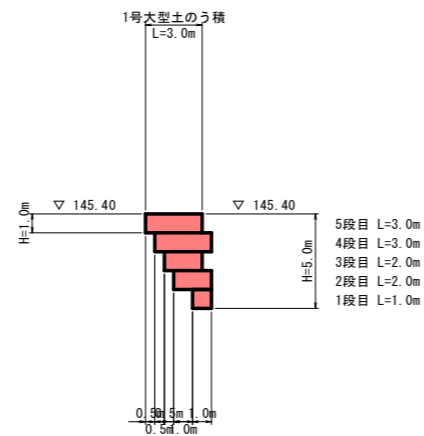
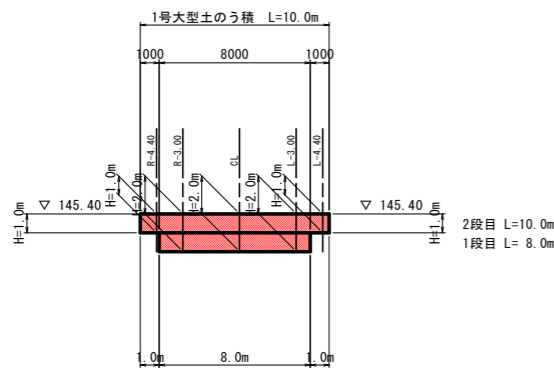
平面図



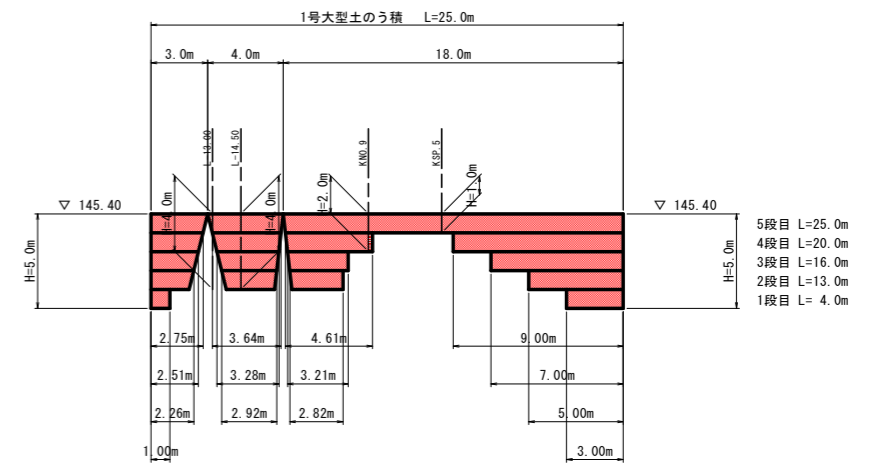
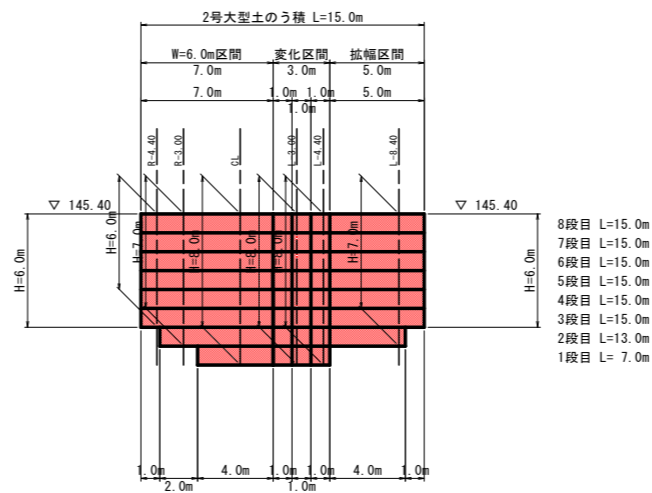
大型土のう積断面図



上流面展開図



下流面展開図



実施設計図面

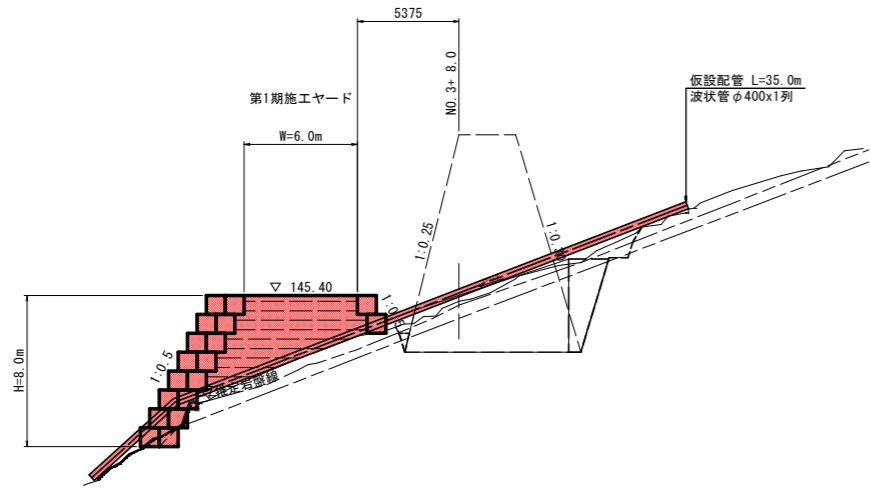
工事名	R2三土 東山路谷 東・中庄 付帯道路工事		
路線名等	東山路谷		
工事箇所	三好郡東みよし町中庄		
図面名	第1期 大型土のう積詳細図		
縮尺	1/200	図面番号	15 / 24
会社名			
事業者名	徳島県西部総合県民局 県土整備部 (三好)		

第1期 仮設土工横断図(1/2)

S=1/200

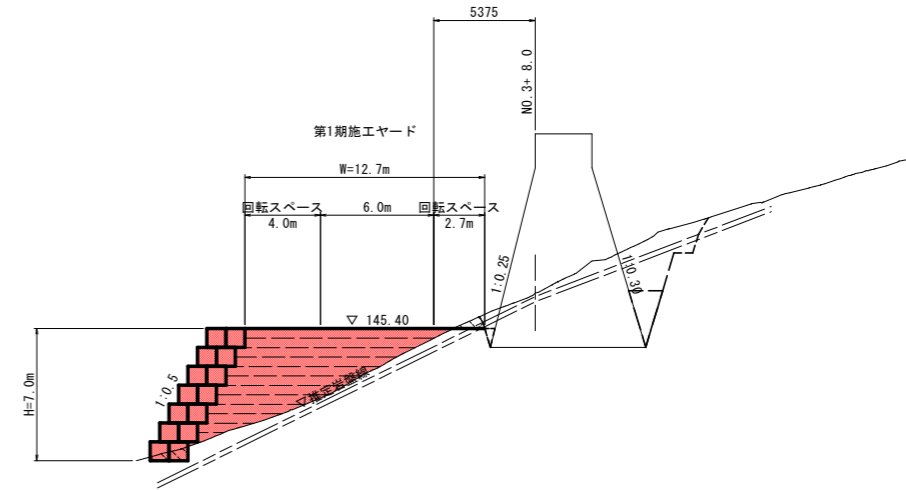
CL

仮設工			
掘削	土砂	---	
	軟岩	1.1	
仮設盛土		26.0	



L-8.40

仮設工			
掘削	土砂	1.3	
	軟岩	0.1	
仮設盛土		37.3	

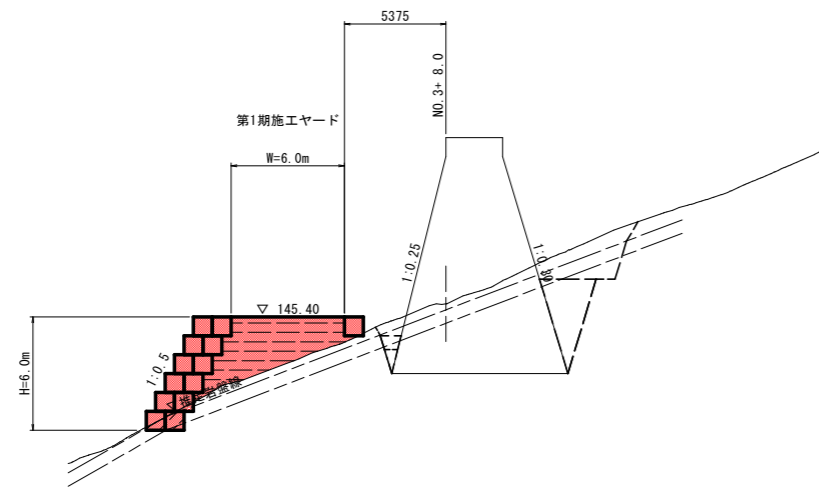


DL=130.000

DL=130.000

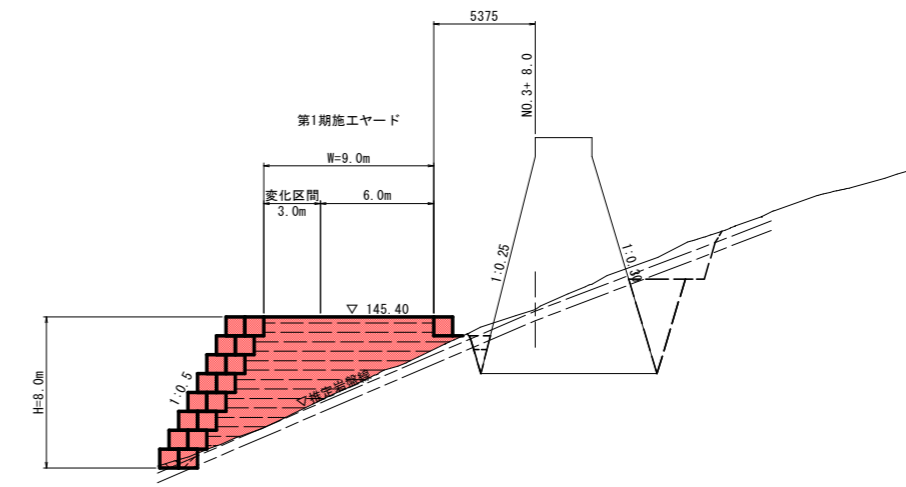
R-4.40

仮設工			
掘削	土砂	0.1	
	軟岩	1.3	
仮設盛土		17.6	



L-4.40

仮設工			
掘削	土砂	0.2	
	軟岩	0.5	
仮設盛土		43.2	



DL=130.000

DL=130.000

実施設計図面

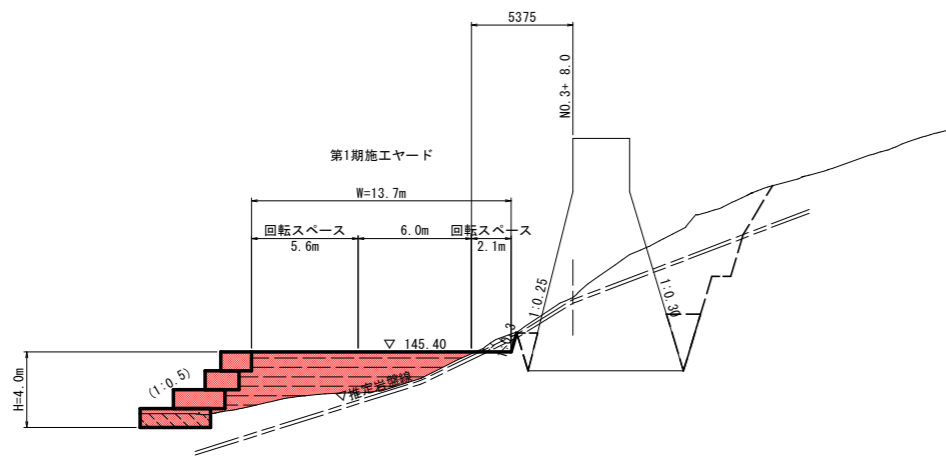
工事名	R2三土 東山路谷 東・中庄 付帯道路工事		
路線名等	東山路谷		
工事箇所	三好郡東みよし町中庄		
図面名	第1期 仮設土工横断図(1/2)		
縮尺	1/200	図面番号	16 / 24
会社名			
事業者名	徳島県西部総合県民局 県土整備部 (三好)		

第1期 仮設土工横断図(2/2)

S=1/200

L-14.50

仮設工		
掘削	土砂	3.0
	軟岩	0.8
仮設盛土		23.9



DL=130.000

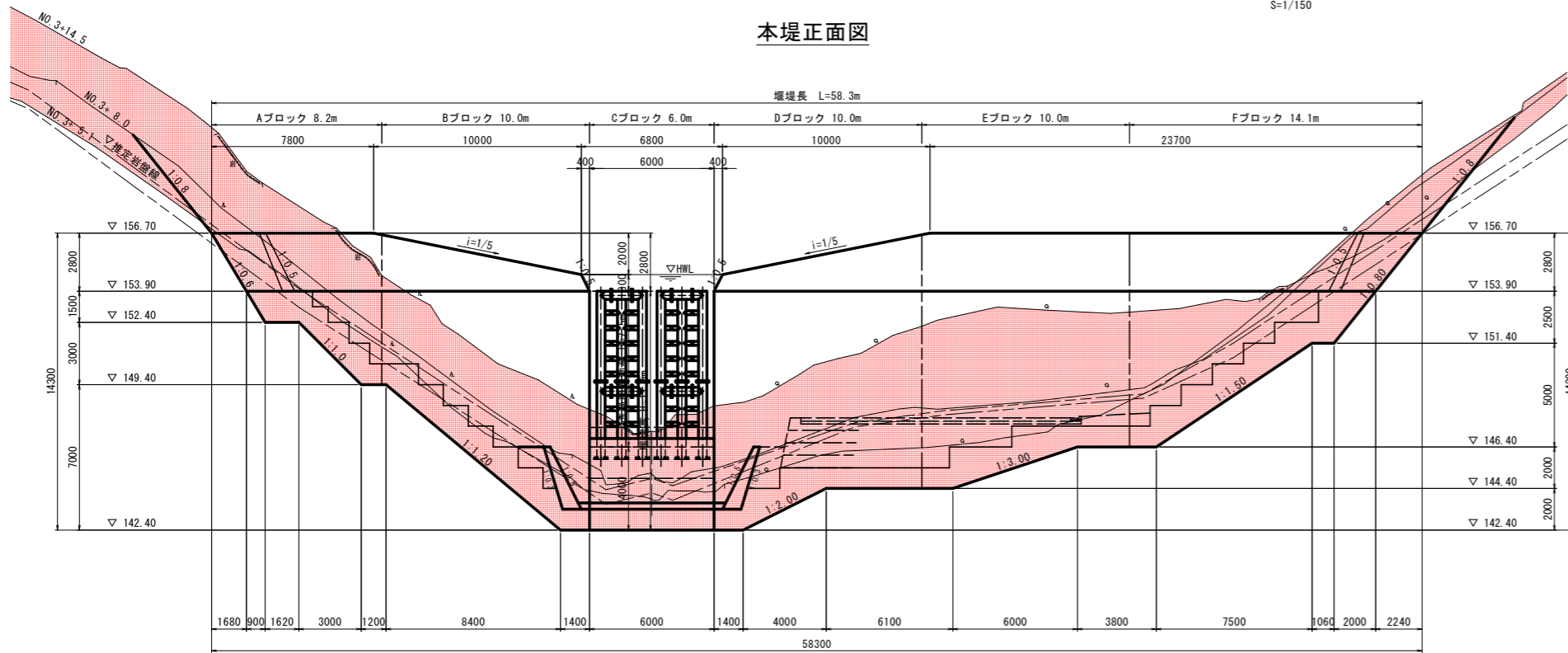
実施設計図面

工事名	R2三土 東山路谷 東・中庄 付帯道路工事		
路線名等	東山路谷		
工事箇所	三好郡東みよし町中庄		
図面名	第1期 仮設土工横断図(2/2)		
縮尺	1/200	図面番号	17 / 24
会社名			
事業者名	徳島県西部総合県民局 県土整備部 (三好)		

東山路谷堰堤一般図

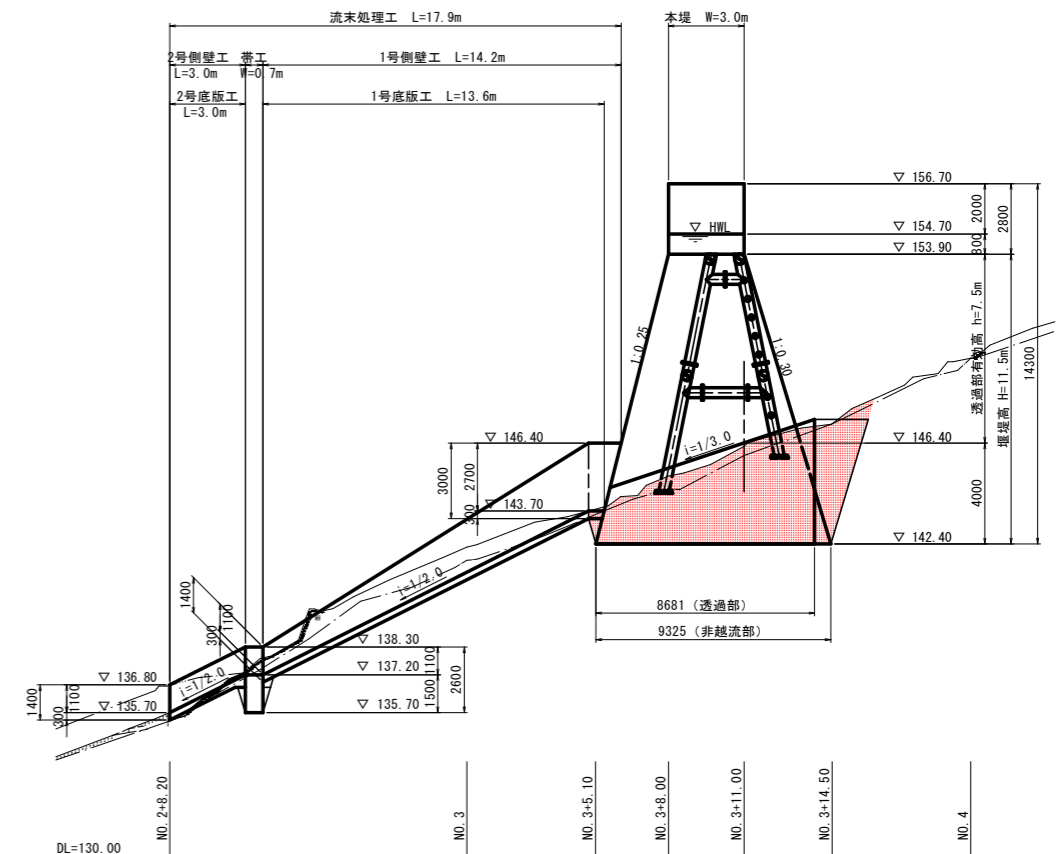
S=1/150

本堤正面図



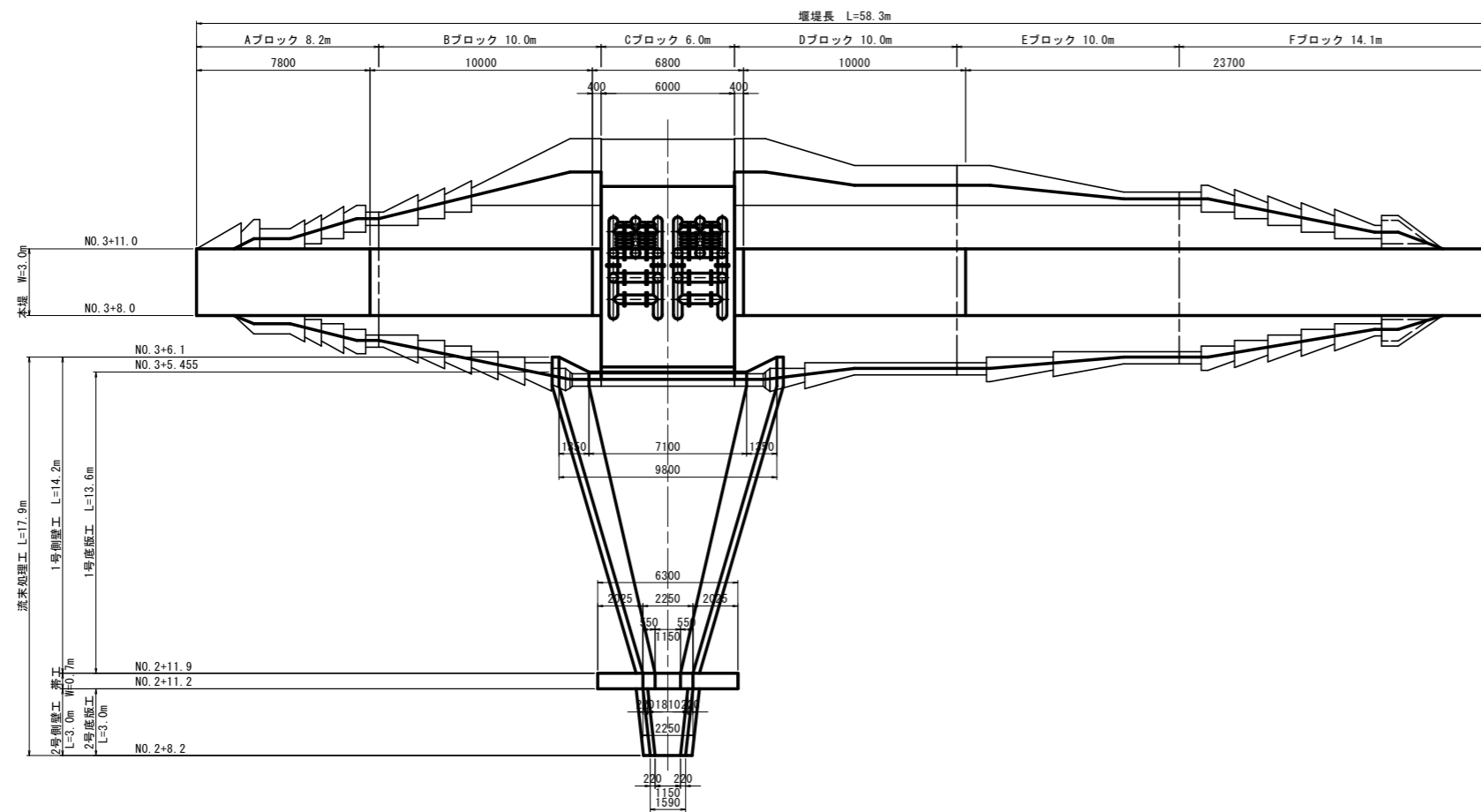
- DL=130.00
- R-21.20m
- R-19.52m
- R-18.62m
- R-17.00m
- R-14.00m
- R-13.00m
- R-12.80m
- R-4.40m
- R-3.00m
- CL
- L-3.00m
- L-4.40m
- L-8.40m
- L-13.00m
- L-14.50m
- L-20.50m
- L-23.00m
- L-24.30m
- L-31.80m
- L-32.86m
- L-34.86m
- L-37.10m

側面図



- DL=130.00
- NO. 2+8.20
- NO. 3
- NO. 3+5.10
- NO. 3+8.00
- NO. 3+11.00
- NO. 3+14.50
- NO. 4

平面図



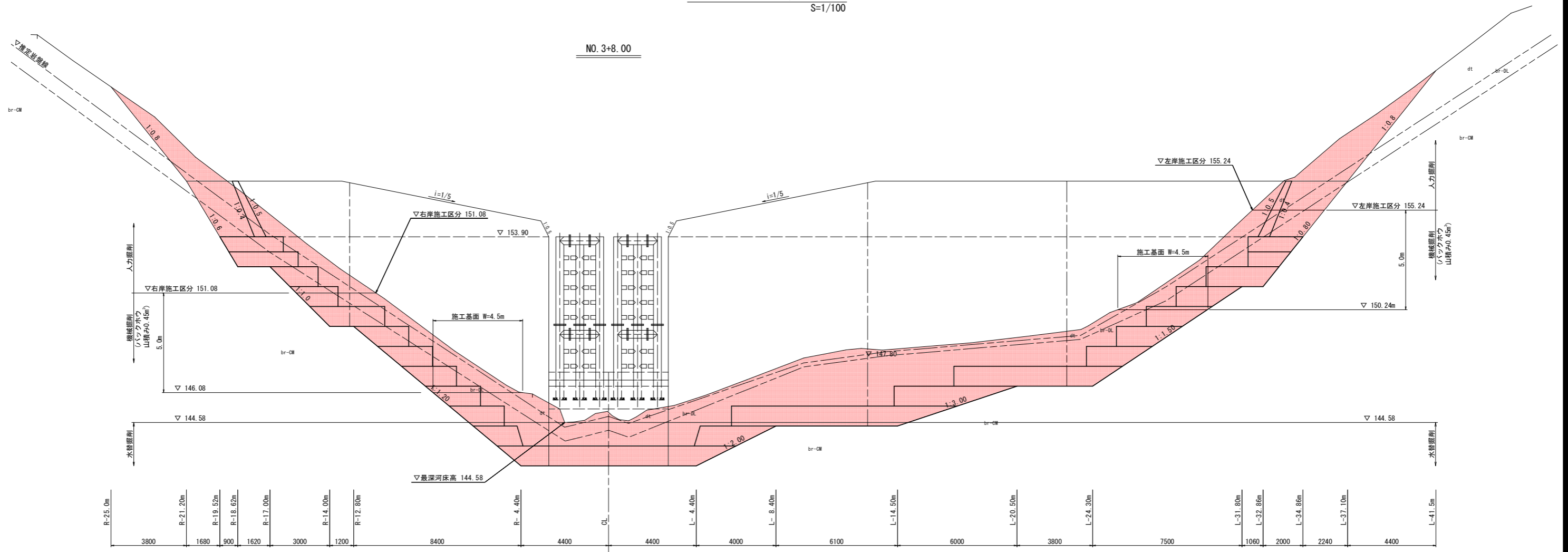
実施設計図面

工事名	R2三土 東山路谷 東・中庄 付帯道路工事		
路線名等	東山路谷		
工事箇所	三好郡東みよし町中庄		
図面名	東山路谷堰堤一般図		
縮尺	1/150	図面番号	18 / 24
会社名			
事業者名	徳島県西部総合県民局 県土整備部 (三好)		

土工区分図

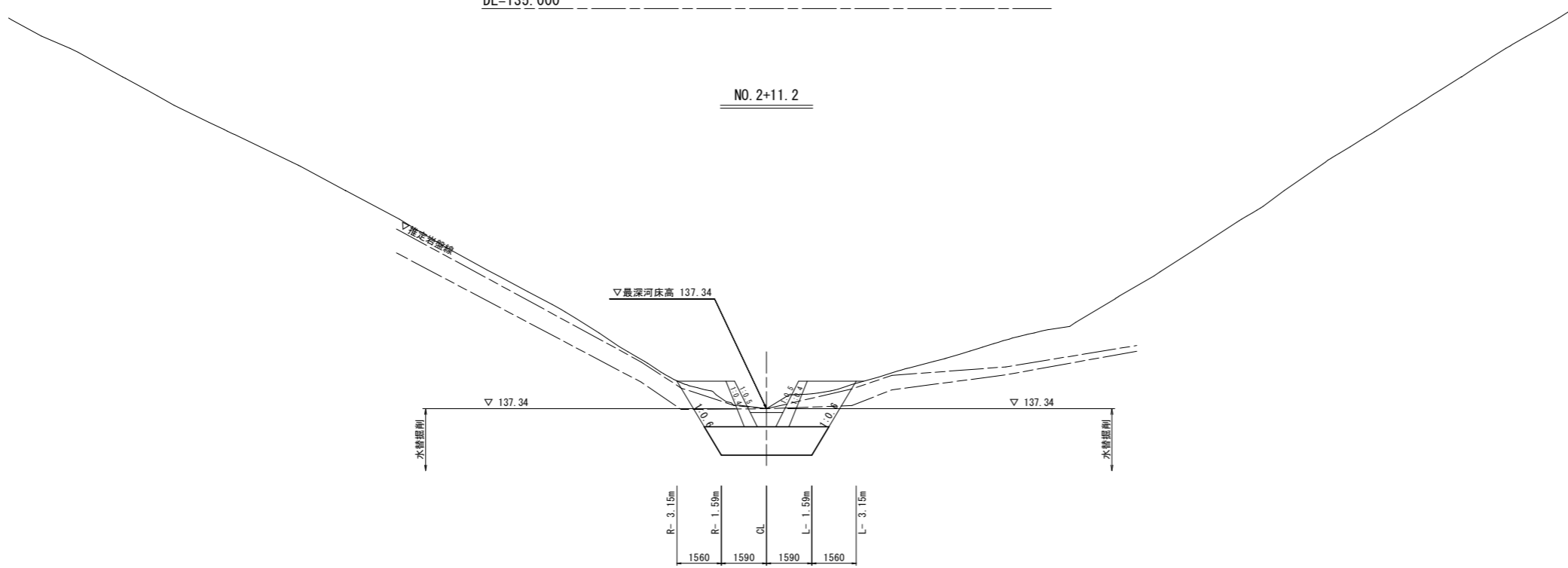
S=1/100

NO. 3+8.00



DL=135.000

NO. 2+11.2



DL=130.000

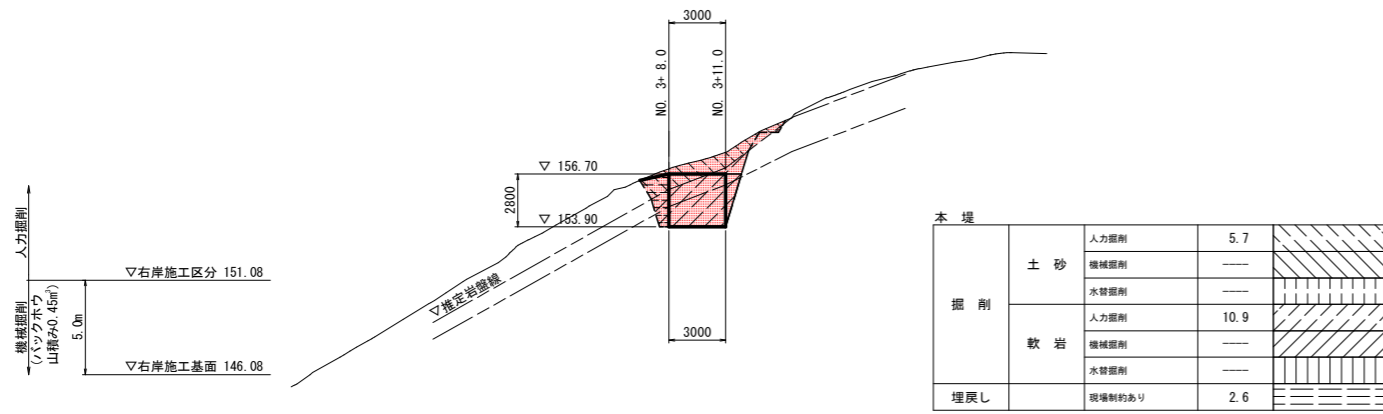
実施設計図面

工事名	R2三土 東山路谷 東・中庄 付帯道路工事		
路線名等	東山路谷		
工事箇所	三好郡東みよし町中庄		
図面名	土工区分図		
縮尺	1/100	図面番号	19 / 24
会社名			
事業者名	徳島県西部総合県民局 県土整備部 (三好)		

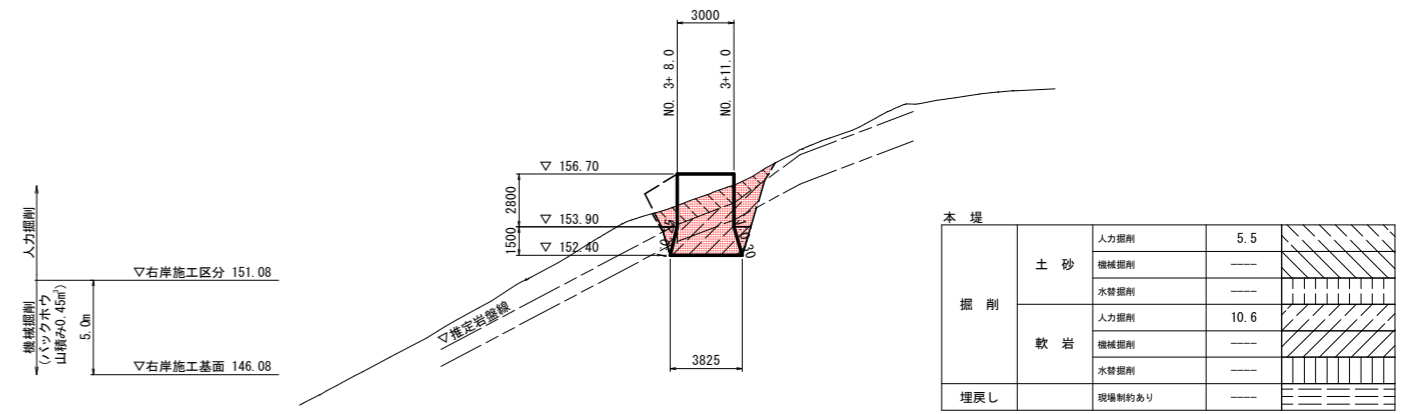
堰堤直角軸土工横断図(1/5)

S=1/200

R-19.52



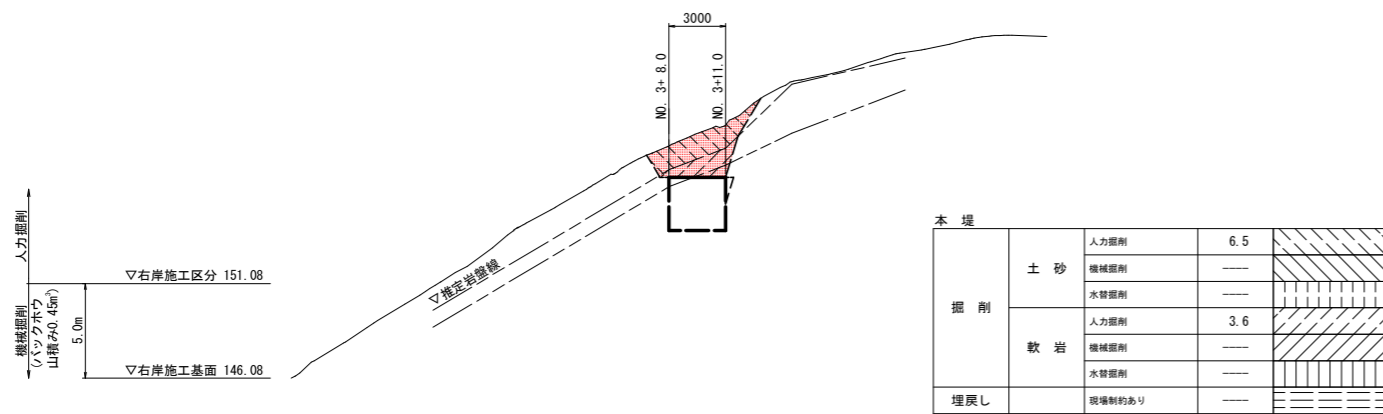
R-17.00



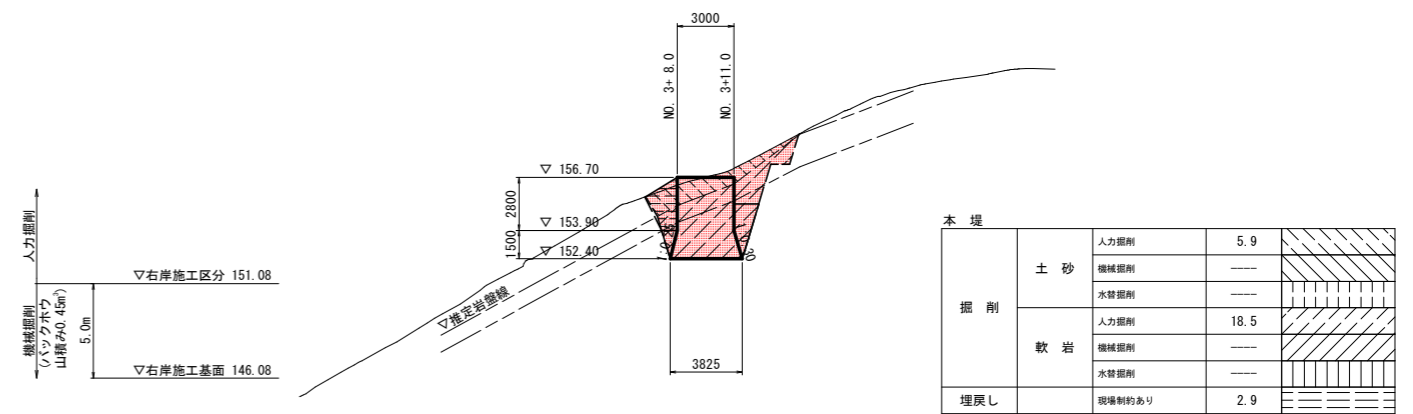
DL=130.000

DL=130.000

R-21.20



R-18.62



DL=130.000

DL=130.000

実施設計図面

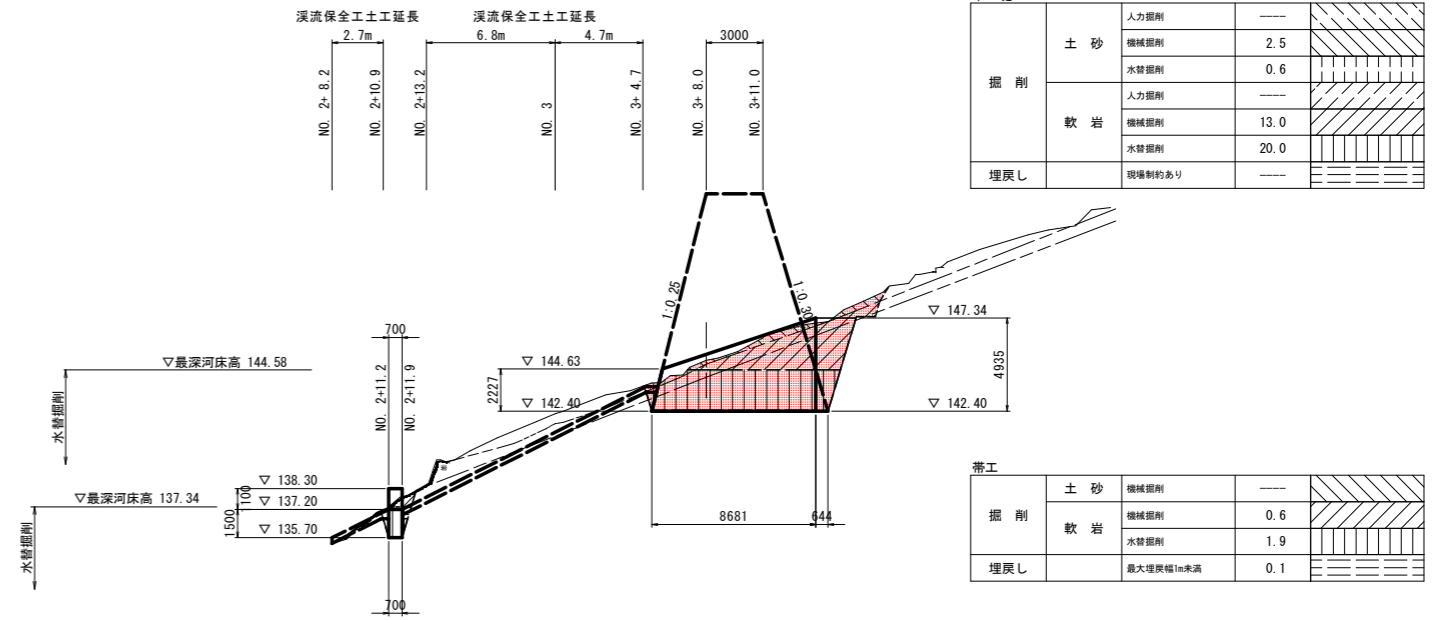
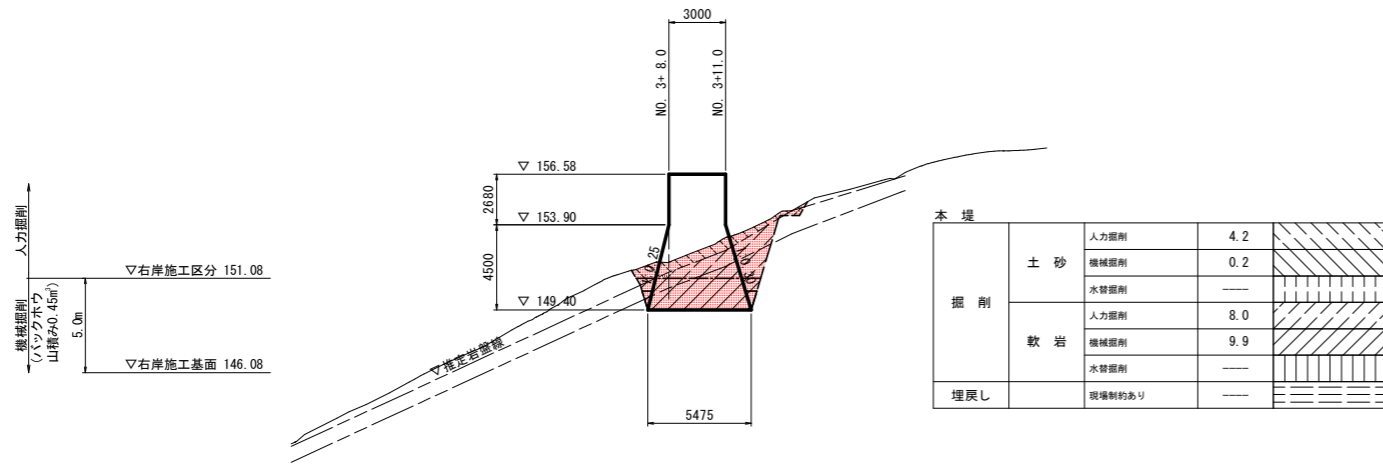
工事名	R2三土 東山路谷 東・中庄 付帯道路工事		
路線名等	東山路谷		
工事箇所	三好郡東みよし町中庄		
図面名	堰堤直角軸土工横断図(1/5)		
縮尺	1/200	図面番号	20 / 24
会社名			
事業者名	徳島県西部総合県民局 県土整備部 (三好)		

堰堤直角軸土工横断面図 (2/5)

S=1/200

R-12.80

CL

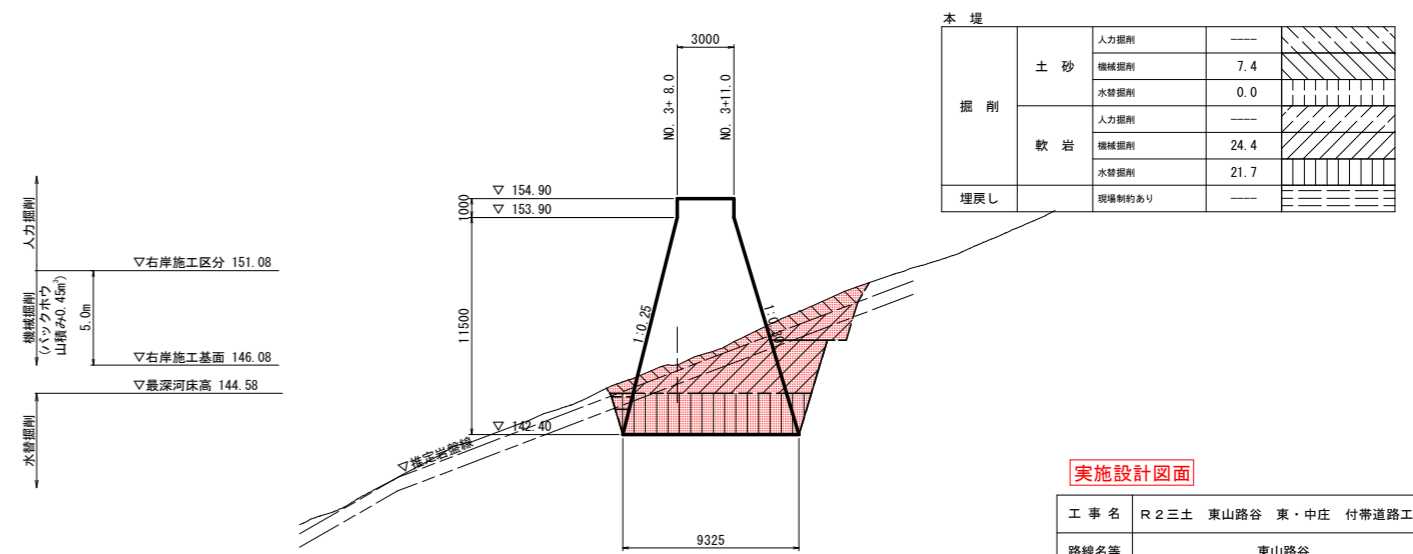
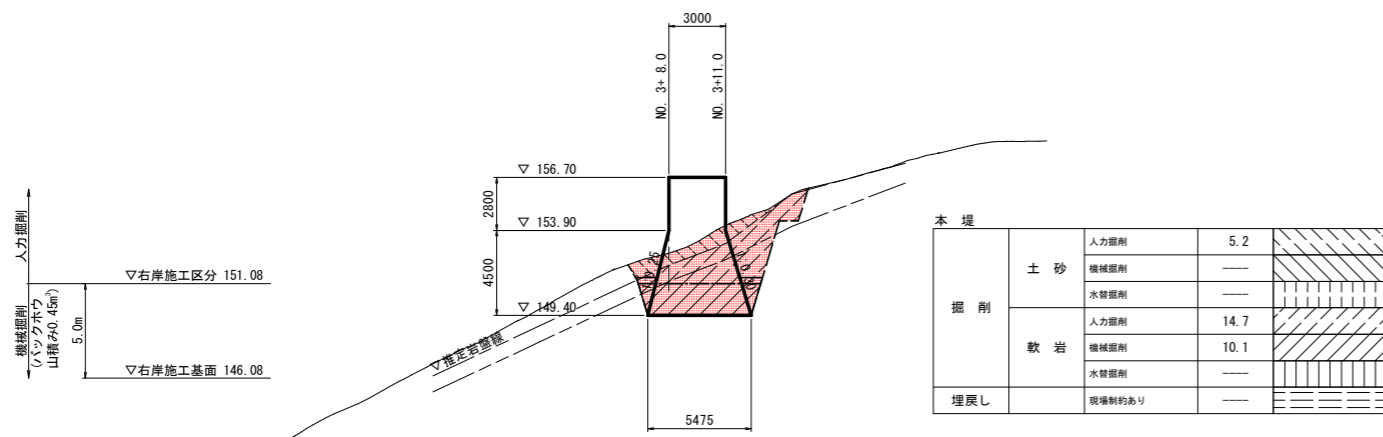


DL=130.000

DL=130.000

R-14.00

R-4.40



DL=130.000

DL=130.000

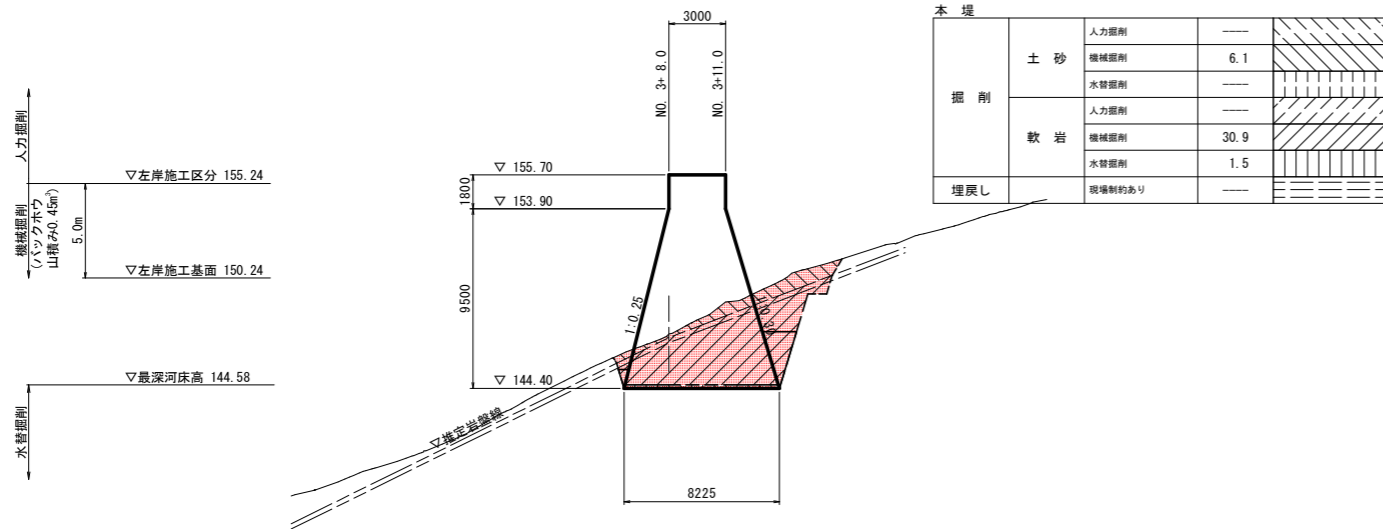
実施設計図面

工事名	R2三土 東山路谷 東・中庄 付帯道路工事		
路線名等	東山路谷		
工事箇所	三好郡東みよし町中庄		
図面名	堰堤直角軸土工横断面図 (2/5)		
縮尺	1/200	図面番号	21 / 24
会社名			
事業者名	徳島県西部総合県民局 県土整備部 (三好)		

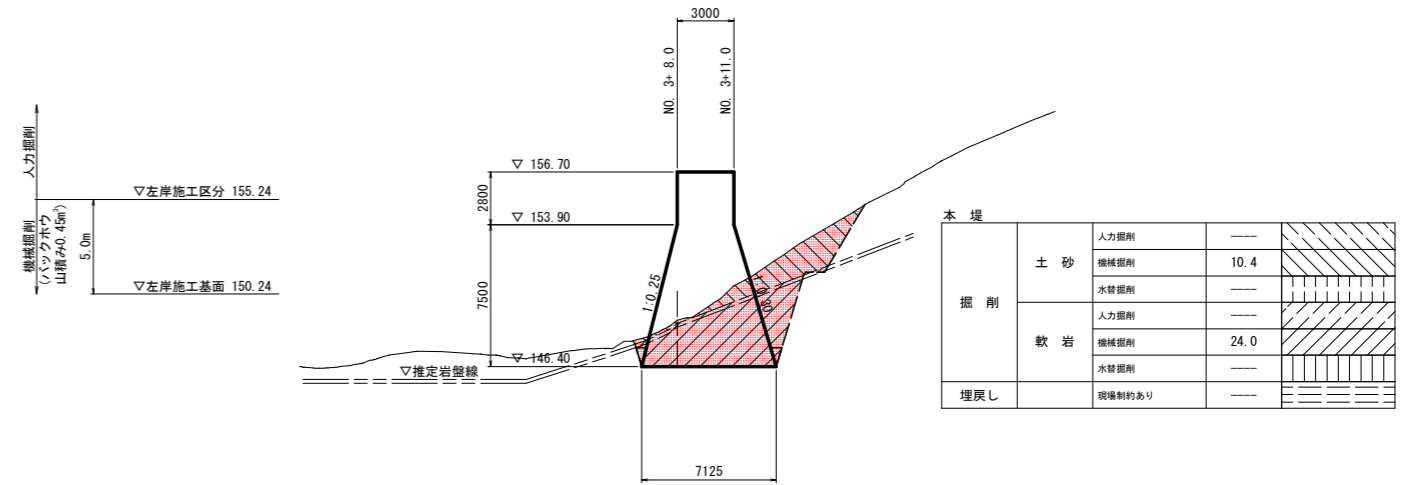
堰堤直角軸土工横断面図 (3/5)

S=1/200

L-8.40



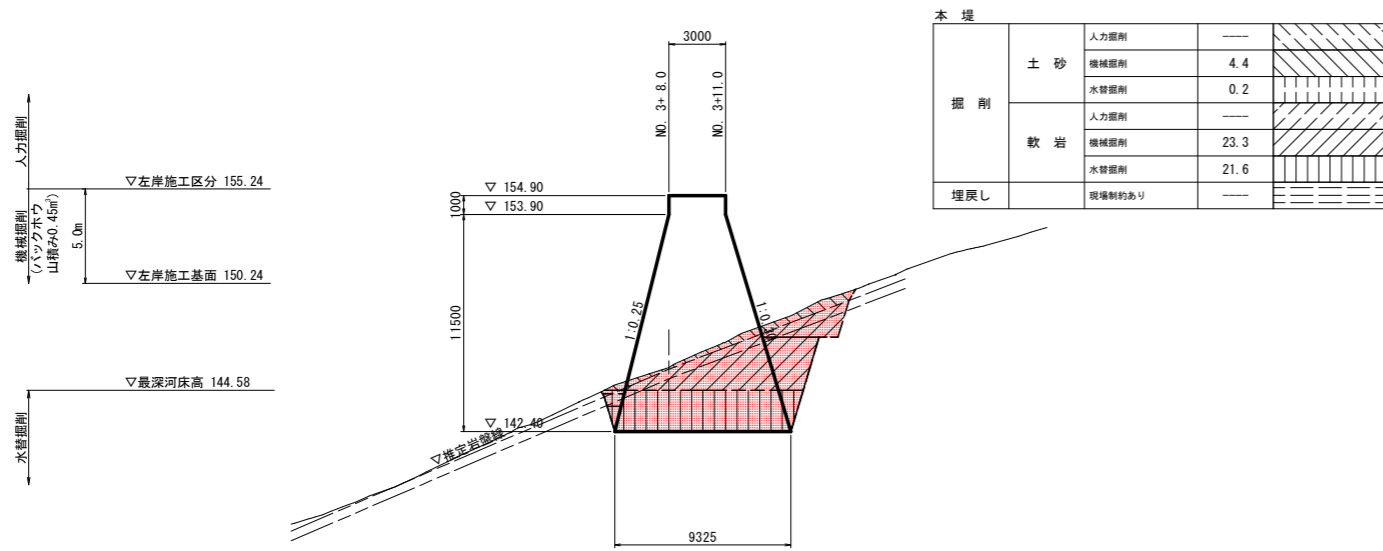
L-20.50



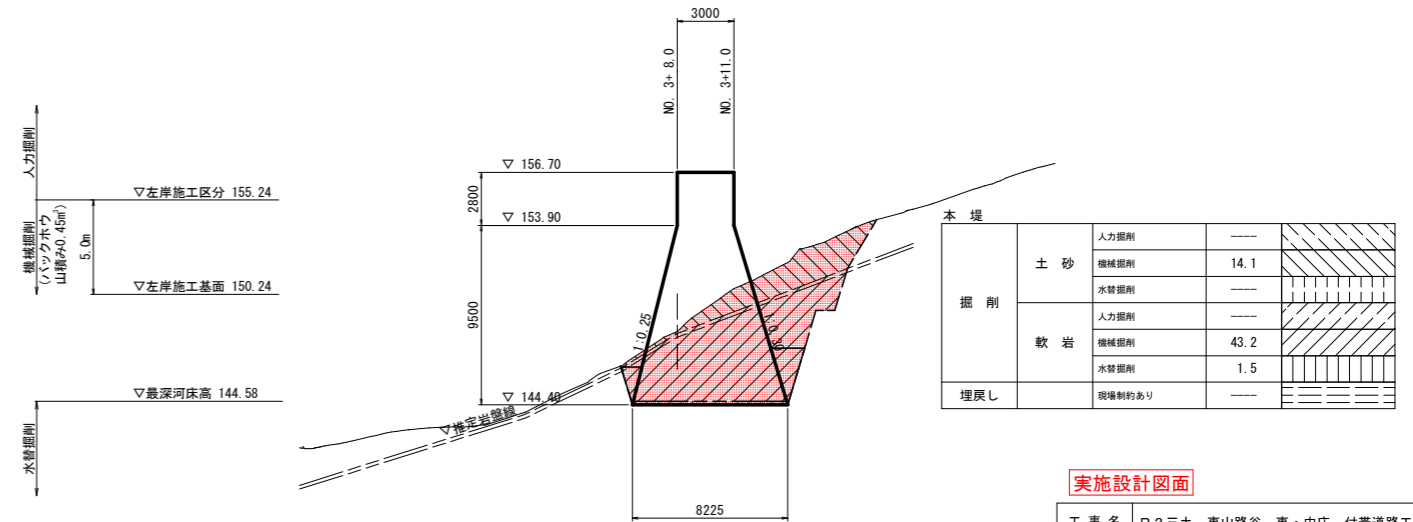
DL=130.000

DL=130.000

L-4.40



L-14.50



DL=130.000

DL=130.000

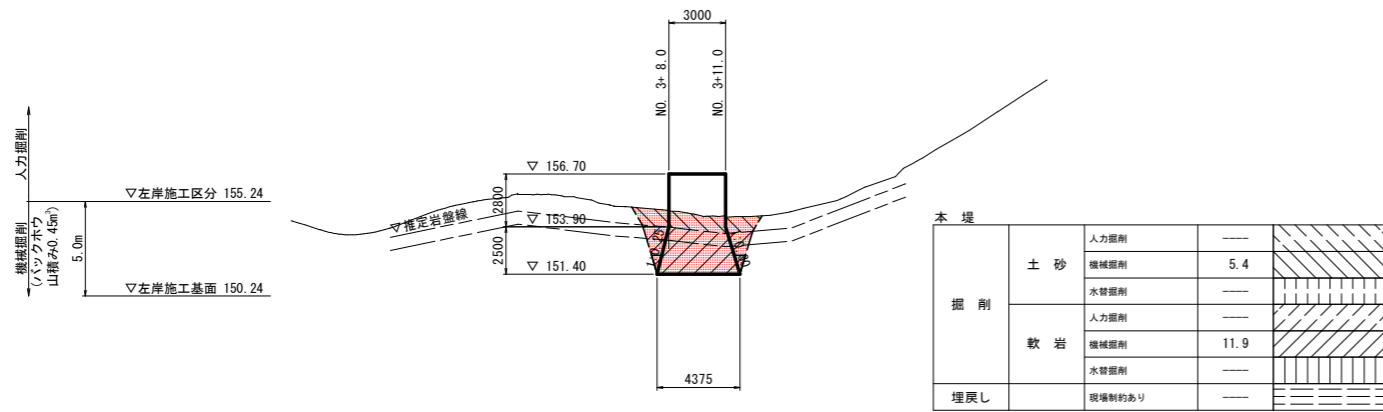
実施設計図面

工事名	R2三土 東山路谷 東・中庄 付帯道路工事		
路線名等	東山路谷		
工事箇所	三好郡東みよし町中庄		
図面名	堰堤直角軸土工横断面図 (3/5)		
縮尺	1/200	図面番号	22 / 24
会社名			
事業者名	徳島県西部総合県民局 県土整備部 (三好)		

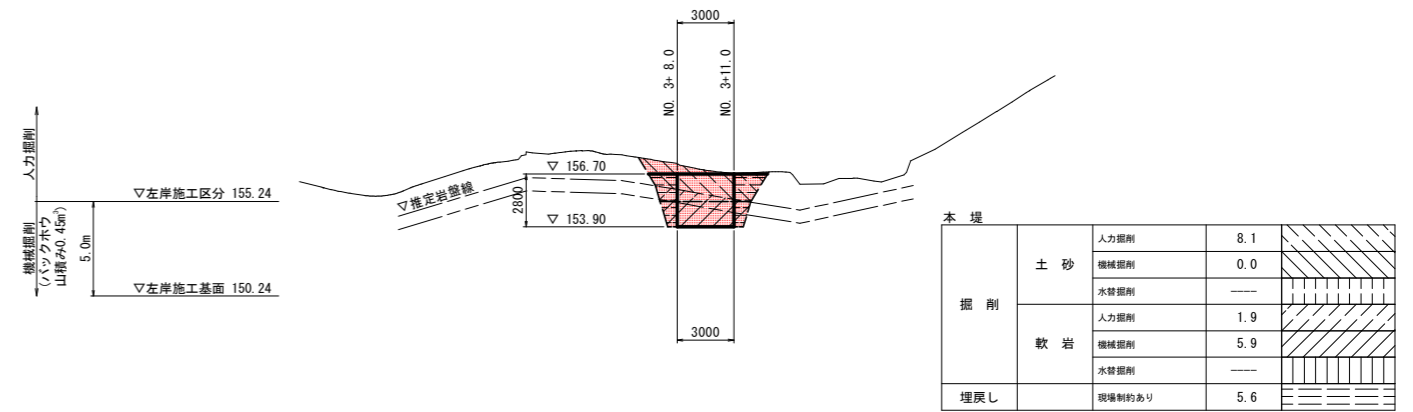
堰堤直角軸土工横断面図(4/5)

S=1/200

L-31.80



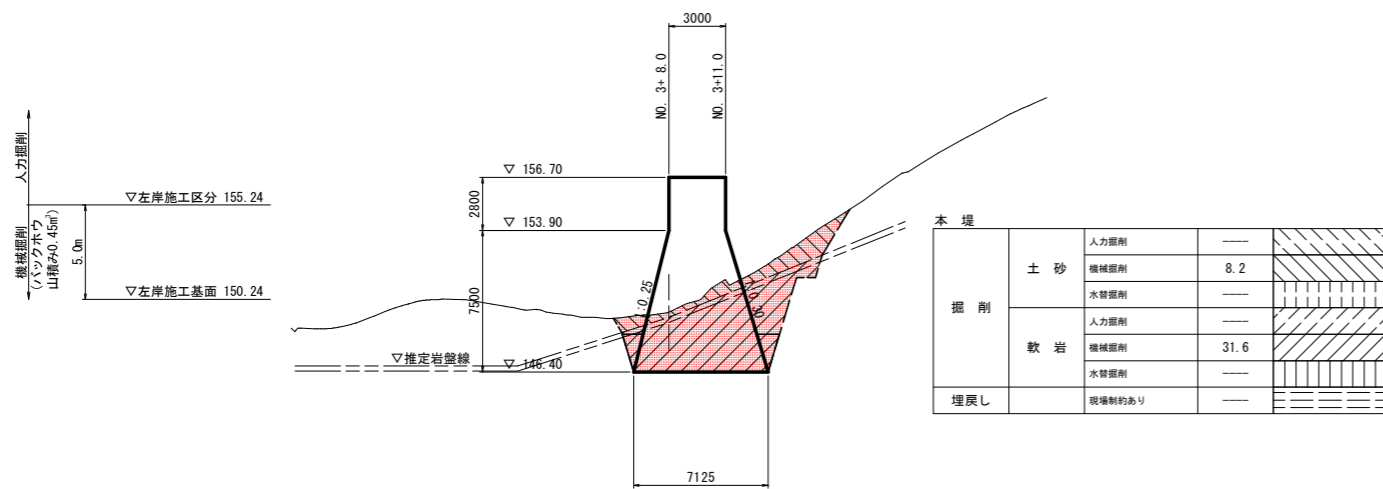
L-34.86



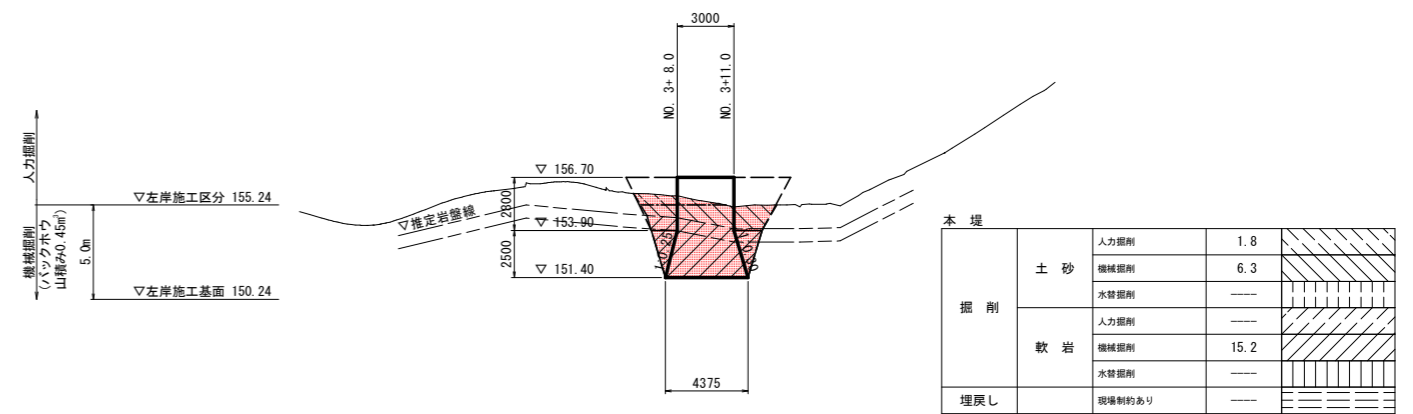
DL=130.000

DL=130.000

L-24.30



L-32.86



DL=130.000

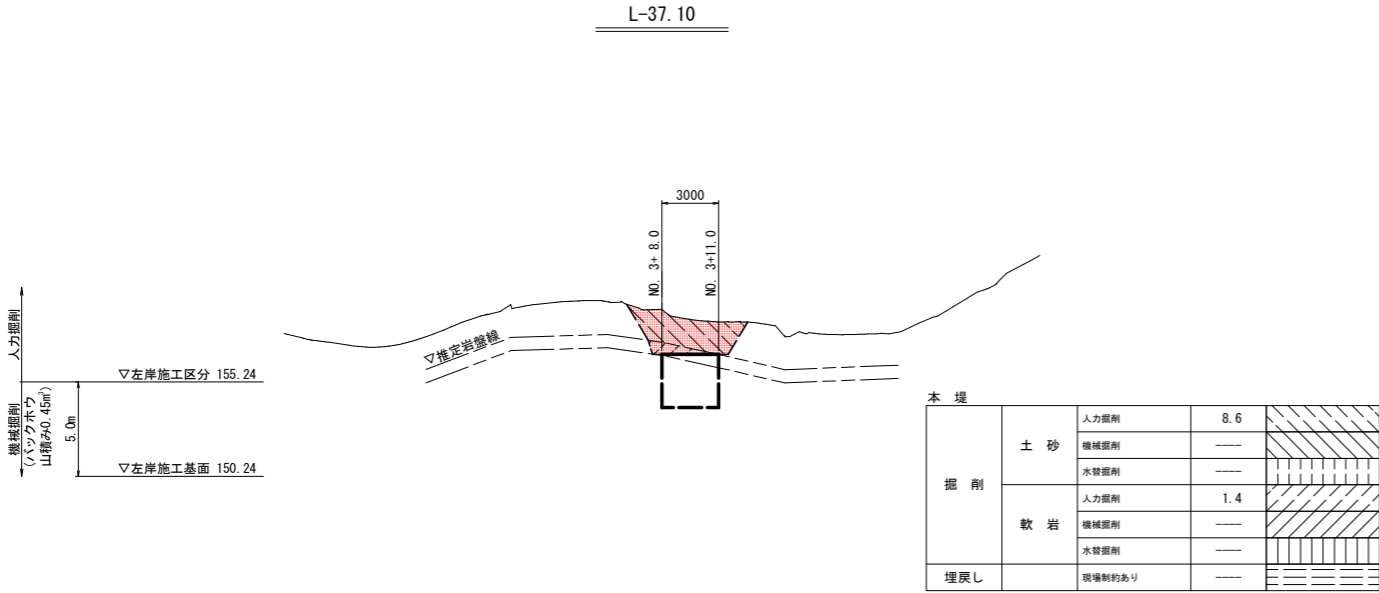
DL=130.000

実施設計図面

工事名	R2三土 東山路谷 東・中庄 付帯道路工事		
路線名等	東山路谷		
工事箇所	三好郡東みよし町中庄		
図面名	堰堤直角軸土工横断面図(4/5)		
縮尺	1/200	図面番号	23 / 24
会社名			
事業者名	徳島県西部総合県民局 県土整備部(三好)		

堰堤直角軸土工横断面図(5/5)

S=1/200



本堤

掘削	土砂	人力掘削	8.6	
		機械掘削	---	
		水替掘削	---	
軟岩	人力掘削	1.4		
	機械掘削	---		
	水替掘削	---		
埋戻し		現場制約あり	---	

DL=130.000

実施設計図面

工事名	R2三土 東山路谷 東・中庄 付帯道路工事		
路線名等	東山路谷		
工事箇所	三好郡東みよし町中庄		
図面名	堰堤直角軸土工横断面図(5/5)		
縮尺	1/200	図面番号	24 / 24
会社名			
事業者名	徳島県西部総合県民局 県土整備部 (三好)		